

Habitats et espèces végétales remarquables

Carte 7.3

Périmètre d'étude l'aterra 2000

Habitats prioritaires

- 1340 + 1310 - Mosaïque de prés salés continentaux et de végétations annuelles pionnières à Salicorne
- 1340 - Prés salés continentaux

Habitats d'intérêt communautaire

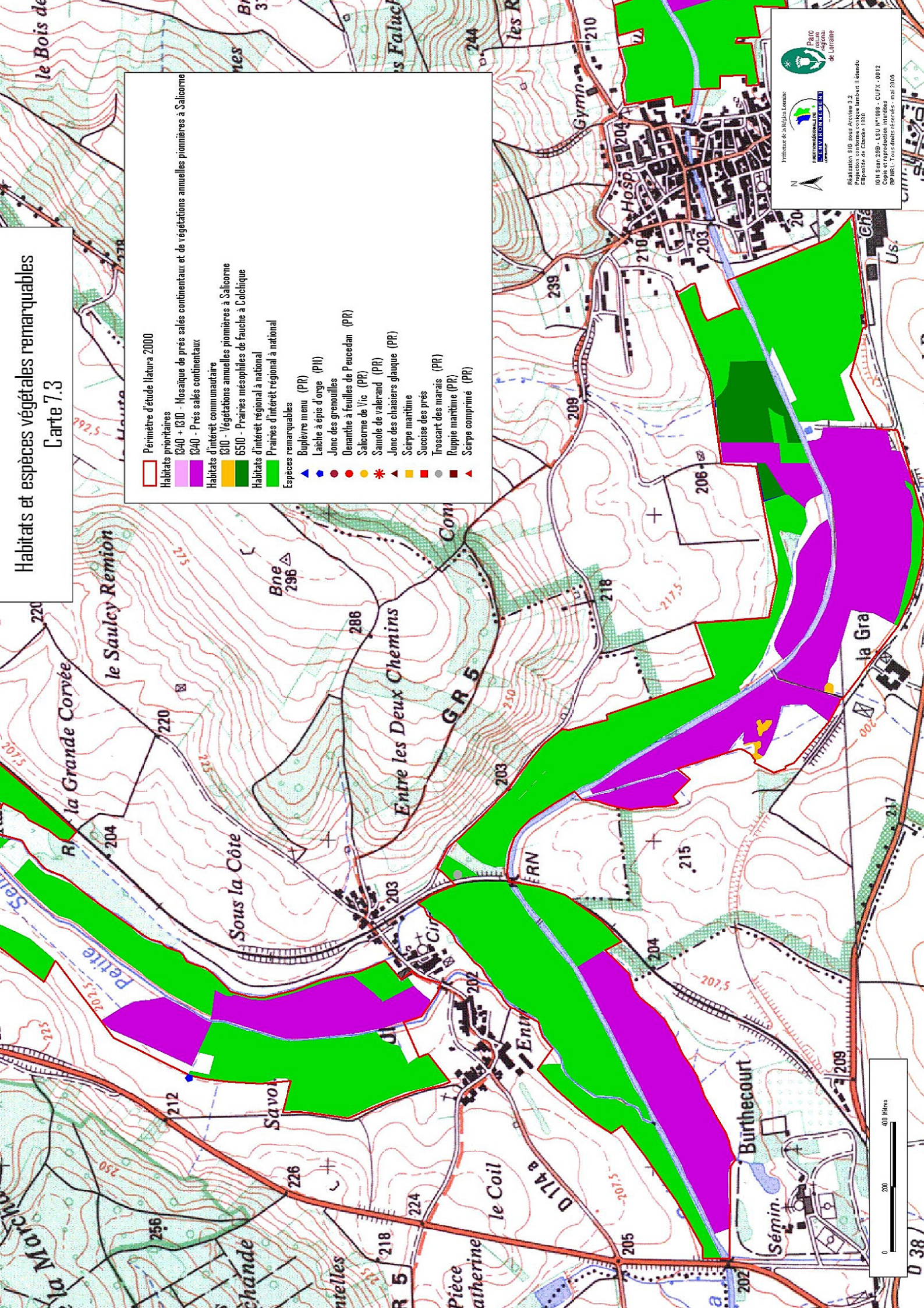
- 6510 - Prairies mésophiles de fauche à Colchique

Habitats d'intérêt régional à national

- Prairies d'intérêt régional à national

Espèces remarquables

- Buplèvre menu (PR)
- Laiche à épis d'orge (PII)
- Jonc des grenouilles
- Uranthe à feuilles de P. auceadan (PR)
- Salicorne de Vic (PR)
- Samole de valerland (PR)
- Jonc des châtiers glauque (PR)
- Scirpe maritime
- Succise des prés
- Troscart des marais (PR)
- Ruppie maritime (PR)
- Scirpe comprimé (PR)





 Parc Naturel Régional de Lorraine

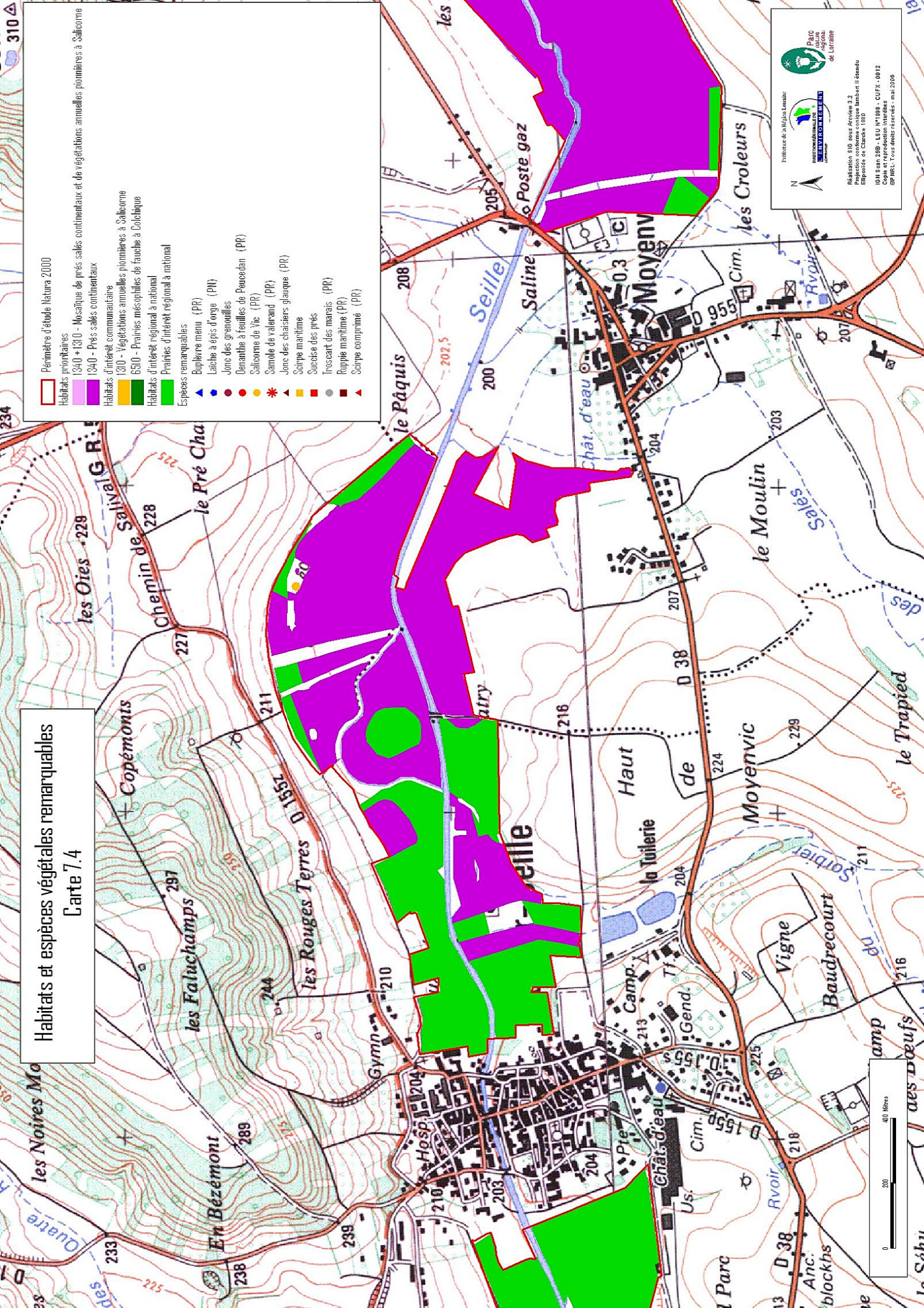


 Préfecture de la Région Lorraine

Réalisation: SIO de la Région Lorraine
 Projection conforme coque Lambert II étendu
 Ellipsoïde de Clarke 1880
 IGN S 950 249 - LSI N1098 - CUYX - 0012
 Copie et reproduction interdites
 ©PNRL Tous droits réservés - mai 2008

Habitats et espèces végétales remarquables

Carte 7.4



Perimètre d'étude Natura 2000

Habitats prioritaires

1340 + 1310 - Mosaïque de prés salés continentaux et de végétations annuelles pionnières à Salicorne

1340 - Prés salés continentaux

Habitats d'intérêt communautaire

1310 - Végétations annuelles pionnières à Salicorne

6510 - Prairies mésophiles de fauche à Calchique

Habitats d'intérêt régional à national

Prairies d'intérêt régional à national

Espaces remarquables

Buplèvre menu (PR)

Laitue à épis d'orge (PH)

Jonc des grenouilles

Demantide à feuilles de Peucedan (PR)

Salicorne de Vie (PR)

Samolè de valerland (PR)

Jonc des chaisiers glauque (PR)


Scirpe maritime

Succise des prés


Froscart des marais (PR)

Ruppie maritime (PR)

Scorpe comprimé (PR)

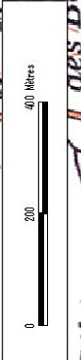


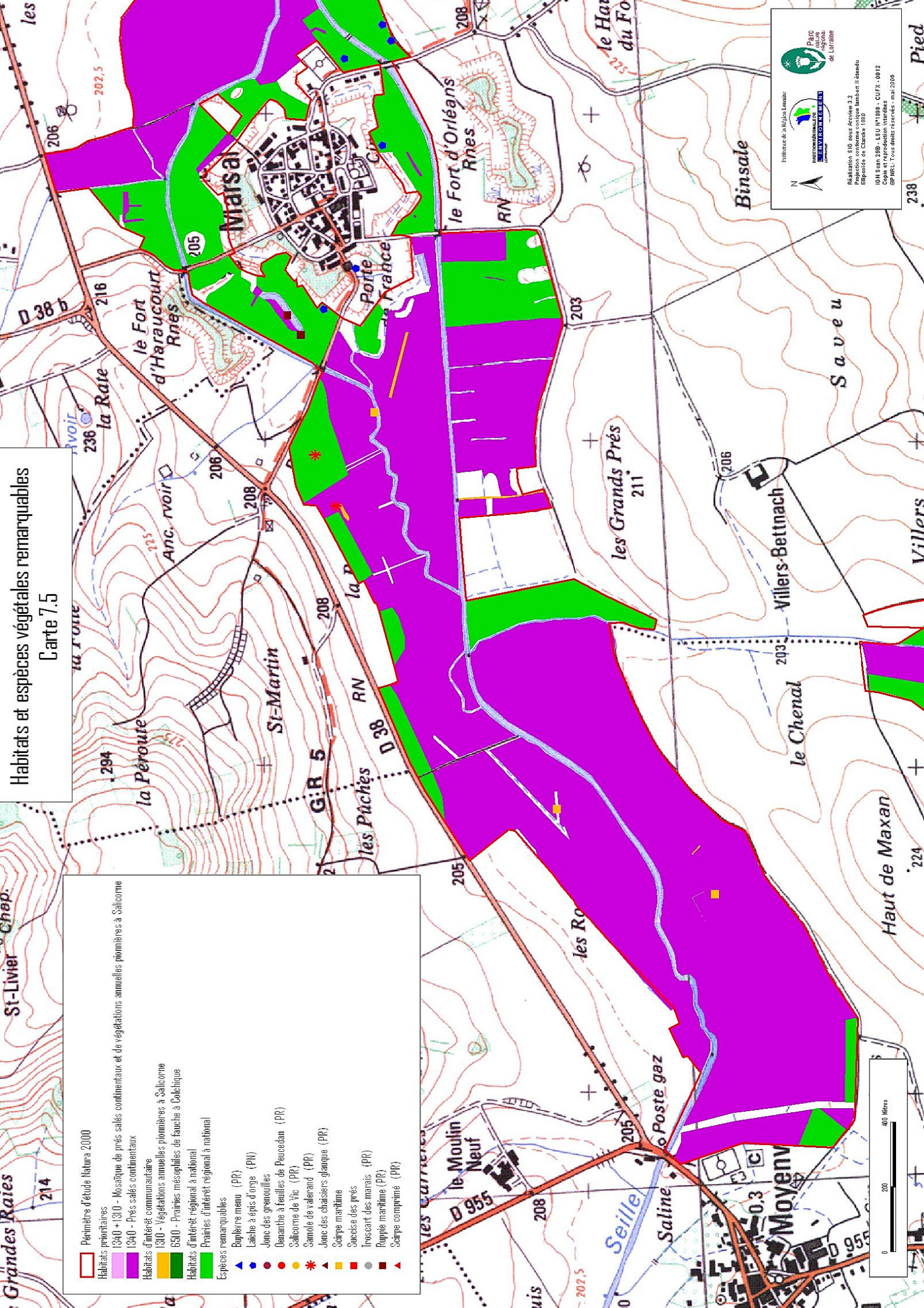
 Parc Naturel Régional de Lorraine



 Préfecture de la Région Lorraine

Réalisation : SIO des Ardennes 9.2
 Projection conforme coque Lambert II étendu
 Échelle de Carte 1:800
 IGN S99 249 - L510 N1 099 - CUFY - 0012
 Copie et reproduction interdites
 ©PNREL Tous droits réservés - mai 2008





Habitats et espèces végétales remarquables
Carte 7.5

Perimètre d'étude Natura 2000

- Habitats prioritaires
- 1340 - Mosaïque de prés salés continentaux et de végétations annuelles pionnières à Salicorne
- 1340 - Prés salés continentaux
- Habitats d'intérêt communautaire
- 1300 - Végétations annuelles pionnières à Salicorne
- 6510 - Prairies mésophiles de fauche à Colchique
- Habitats d'intérêt régional à national
- Prairies d'intérêt régional à national

Espèces remarquables

- Bupleurum menu (PR)
- Laiche à épis d'orge (PN)
- Jonc des grenouilles
- Oenanthe à feuilles de Peucedan (PR)
- Salicorne de Vie (PR)
- Samolè de valerland (PR)
- Jonc des chaisiers gaucque (PR)
- Scirpe maritime
- Succise des prés
- Innocent des marais (PR)
- Ruppie maritime (PR)
- Scirpe comprimé (PR)

Parc Naturel Régional de Lorraine

Projet de la Région Lorraine


Projet conforme consigne Lambert II étendu

Échelle de Clarté 1:800

IGN S 249 - LSI N 109 - CUF - 0012

Copie et reproduction interdites

© PNRL. Tous droits réservés - mai 2008



Habitats et espèces végétales remarquables
Carte 7.6

Perimètre d'étude Natura 2000

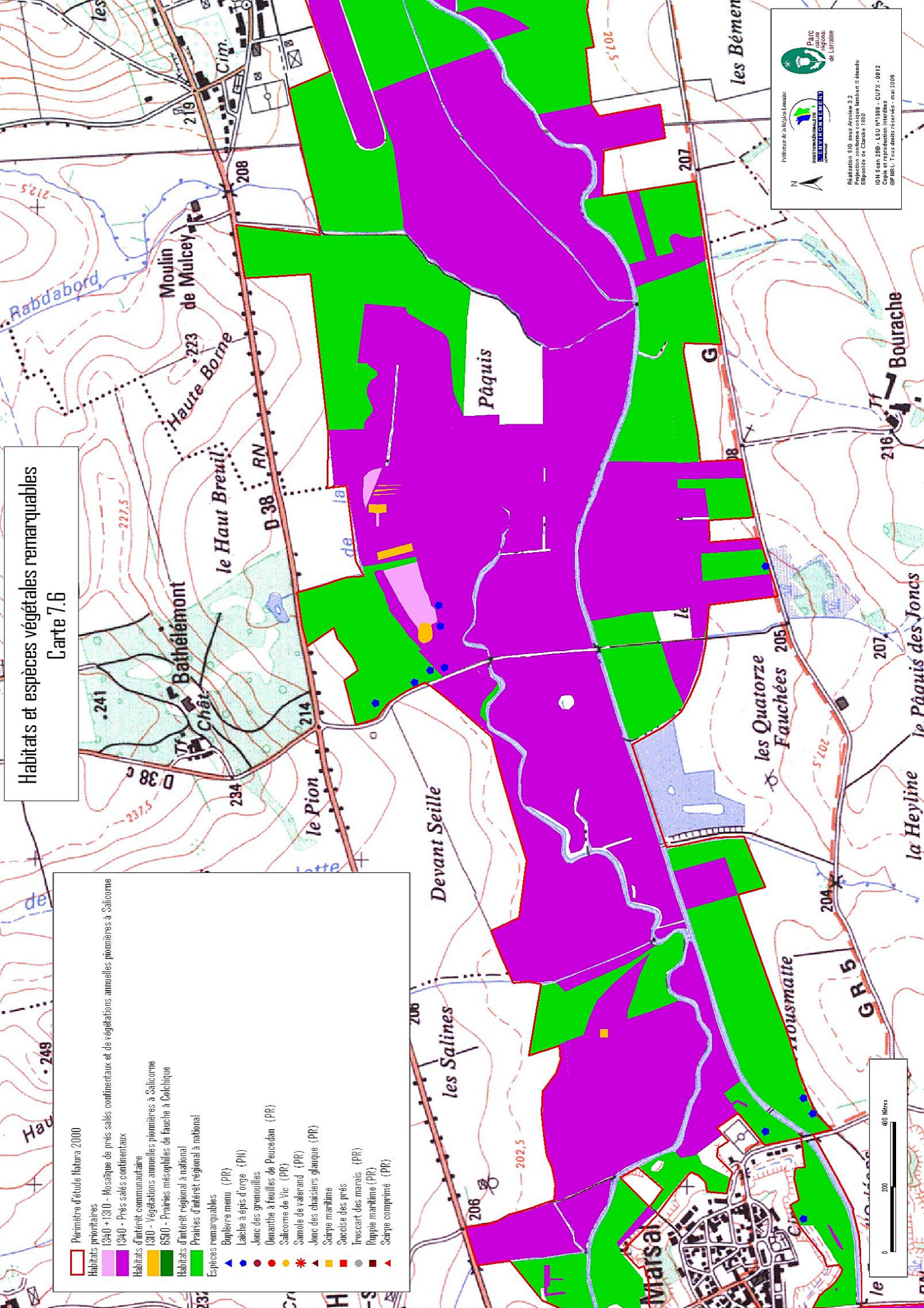
Habitats prioritaires
 1940 - Mosaïque de prés salés continentaux et de végétations annuelles pionnières à Salicorne
 1940 - Prés salés continentaux

Habitats d'intérêt communautaire
 1300 - Végétations annuelles pionnières à Salicorne
 6510 - Prairies mésophiles de fauche à Colchique

Habitats d'intérêt régional à national
 Prairies d'intérêt régional à national

Espèces remarquables

▲	Buglère menu (PR)
●	Laitue à épis d'orge (PH)
●	Jonc des grenouilles
●	Denanthé à feuilles de Peucedan (PR)
●	Salicorne de Vic (PR)
●	Samolè de valerand (PR)
●	Jonc des châtisiers glauque (PR)
▲	Saïette maritime
▲	Succisèe des prés
▲	Troscart des marais (PR)
▲	Ruppie maritime (PR)
▲	Scaïpe comprimé (PR)



Parc naturel régional de Lorraine

Université de la Région Lorraine

RSB/AMSA 510 - 2006 - Annexe 2.2
 Projection conforme coque Lambert II étendu
 Ellipsoïde de Clarke 1880
 IGN S 99 249 - L511 N1 098 - CUFY - 0012
 Copie et reproduction interdites
 ©PNREL - Tous droits réservés - mai 2006

Habitats et espèces végétales remarquables

Carte 7.7

Habitats prioritaires

- 1340 - Mosaïque de prés salés continentaux et de végétations annuelles pionnières à Salicorne
- 1340 - Prés salés continentaux

Habitats d'intérêt communautaire

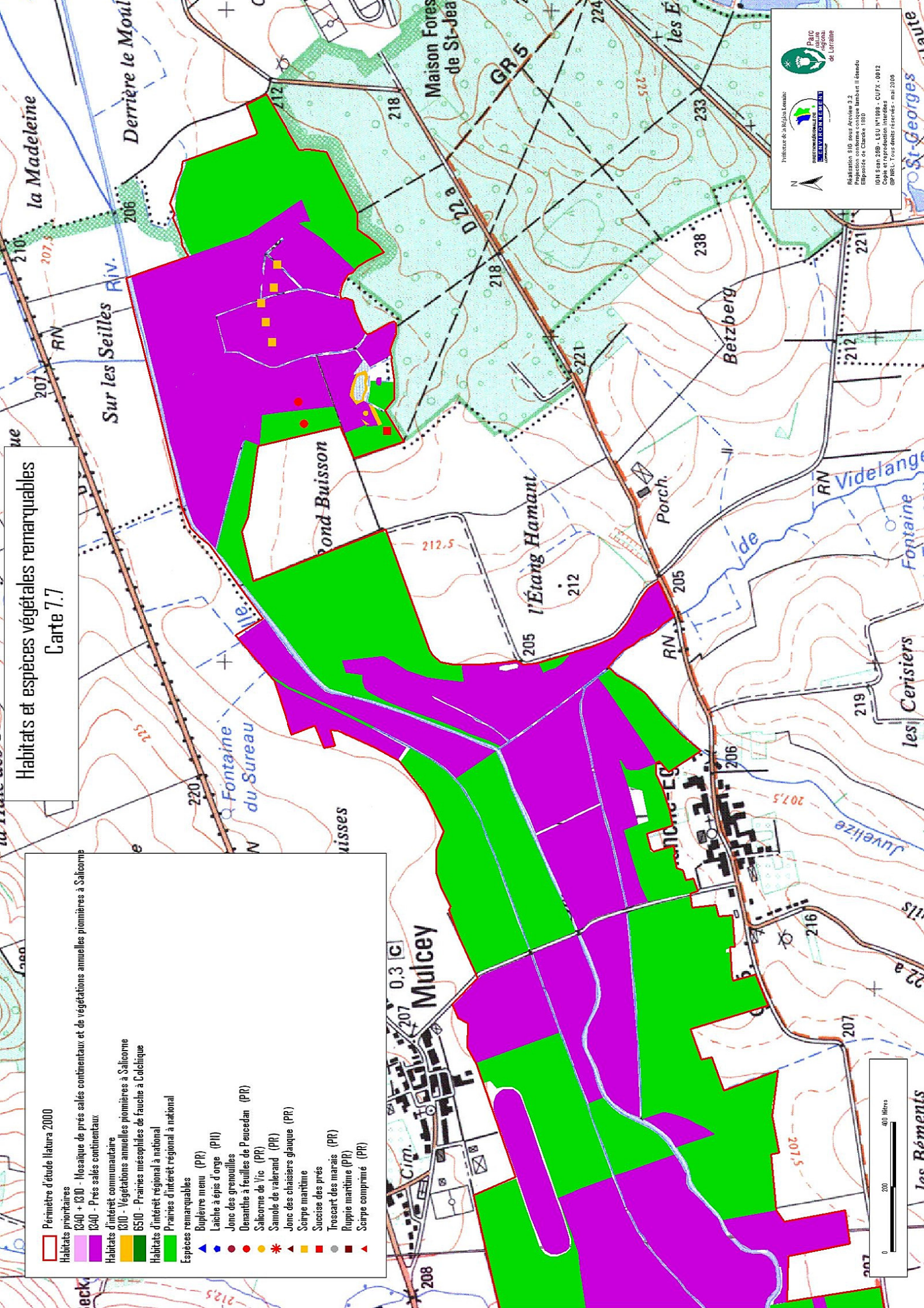
- 1310 - Végétations annuelles pionnières à Salicorne
- 6510 - Prairies mésophiles de fauche à Colchique

Habitats d'intérêt régional à national

- Prairies d'intérêt régional à national

Espèces remarquables

- Buplèvre menu (PR)
- Laiche à épis d'orge (PII)
- Jonc des grenouilles
- Uranthe à feuilles de Peucedan (PR)
- Salicorne de Vic (PR)
- Samolè de valercand (PR)
- Jonc des chaisiers glauque (PR)
- Scirpe maritime
- Succisè des prés
- Troscart des marais (PR)
- Fluppie maritime (PR)
- Scirpe comprimé (PR)




Parc naturel régional de Lorraine

Préfcture de la Région Lorraine

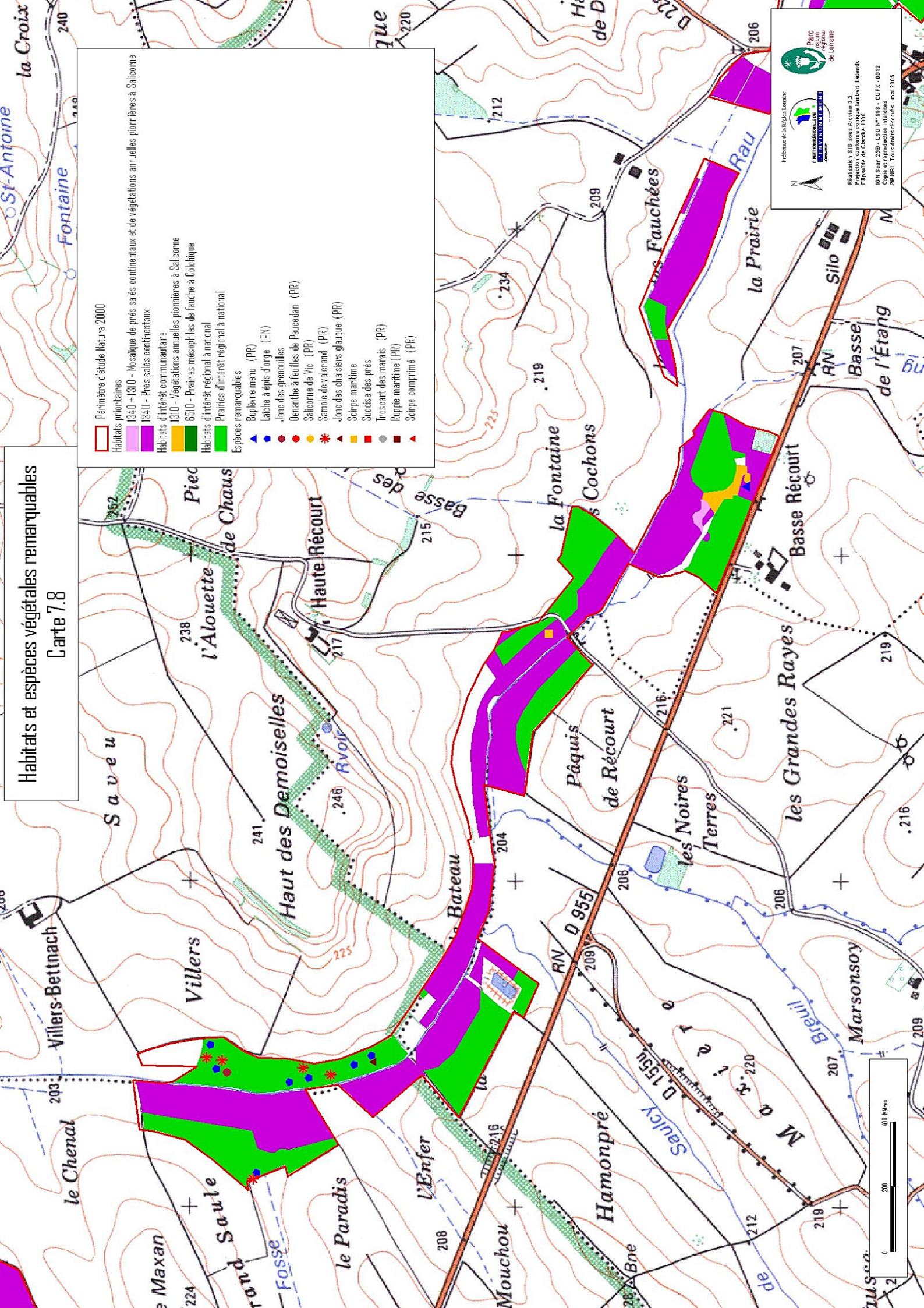
Département de Meurthe-et-Moselle

Réalisation : SIO de la Vallée de la Moselle
 Projection conforme conique Lambert II étendu
 Ellipsoïde de Clarke 1880
 UTM 32N 489 - 4310 N 1098 - CUFY - 0012
 Copie et reproduction interdites
 ©PNRL - Tous droits réservés - mai 2008



Habitats et espèces végétales remarquables
Carte 7.8

Périmètre d'étude Natura 2000
 Habitats prioritaires
 1940 + 1310 - Mosaïque de prés salés continentaux et de végétations annuelles pionnières à Salicorne
 1940 - Prés salés continentaux
 Habitats d'intérêt communautaire
 1310 - Végétations annuelles pionnières à Salicorne
 6510 - Prairies mésophiles de fauche à Colchique
 Habitats d'intérêt régional à national
 Prairies d'intérêt régional à national
 Espèces remarquables
▲ Buplèvre menue (PR)
● Laitue à épis d'orge (PN)
● Jonc des grenouilles
● Demantide à feuilles de Peucedan (PR)
● Salicorne de Vie (PR)
● Samolè de valeran (PR)
● Jonc des châtiers glauque (PR)
▲ Scirpe maritime
■ Succise des prés
■ Trossart des marais (PR)
■ Ruppie maritime (PR)
▲ Scirpe comprimé (PR)



Parc Naturel Régional de Lorraine
 Préfecture de la Région Lorraine
 Régulation, 510, Grand Avenue 53
 Projection conforme coque Lambert II étendu
 Ellipsoïde de Clarke 1880
 IGN SRS 249 - LSI N 199 - CUYF - 0012
 Copie et reproduction interdites
 ©PNRL - Tous droits réservés - mai 2008

Habitats et espèces végétales remarquables

Carte 7.9

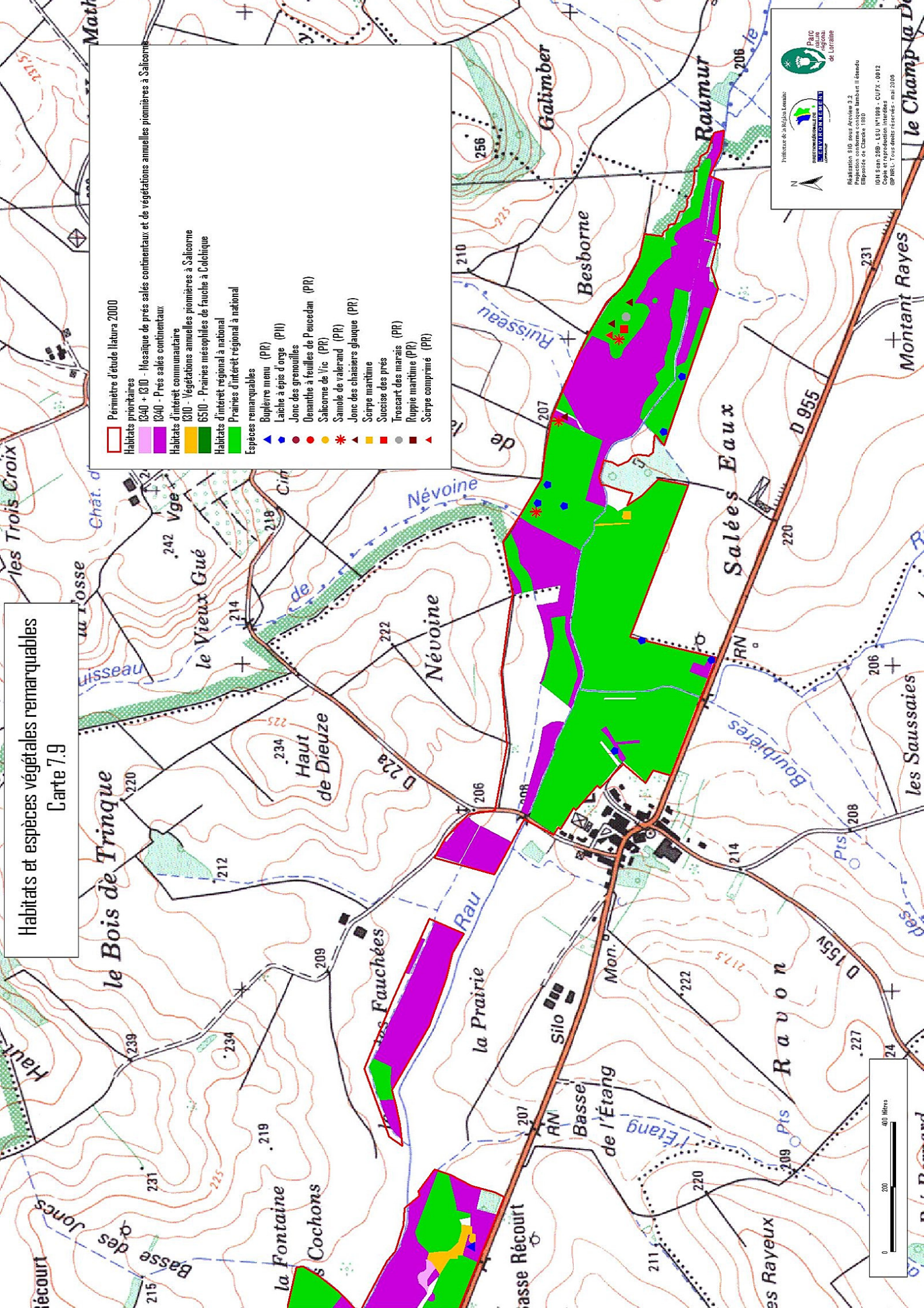
Perimètre d'étude Natura 2000

Habitats prioritaires
 6340 + 6310 - Hosaïque de prés salés continentaux et de végétations annuelles pionnières à Salicorne
 6340 - Prés salés continentaux

Habitats d'intérêt communautaire
 6310 - Végétations annuelles pionnières à Salicorne
 6510 - Prairies mésophiles de fauche à Colchique

Habitats d'intérêt régional à national
 Prairies d'intérêt régional à national

Espèces remarquables
 Bupleurum menu (PR)
 Laitue à épis d'orge (PII)
 Jonc des grenouilles
 Dentaire à feuilles de Peucedan (PR)
 Salicorne de Vic (PR)
 Samolè de valericand (PR)
 Jonc des chaisiers glauque (PR)
 Scirpe maritime
 Succise des prés
 Trossart des marais (PR)
 Ruppia maritime (PR)
 Scirpe comprimé (PR)



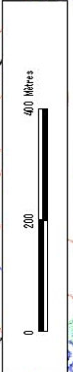


 Parc naturel régional de Lorraine



 Mairie de Rau

Réalisation: SIO des Avoies 9.2
 Projection conforme cosinus Lambert II étendu
 Ellipsoïde de Clarke 1880
 IGN SRS 249 - LRU NT 099 - CUFY - 0012
 Copie et reproduction interdites
 ©PNRL - Tous droits réservés - mai 2008



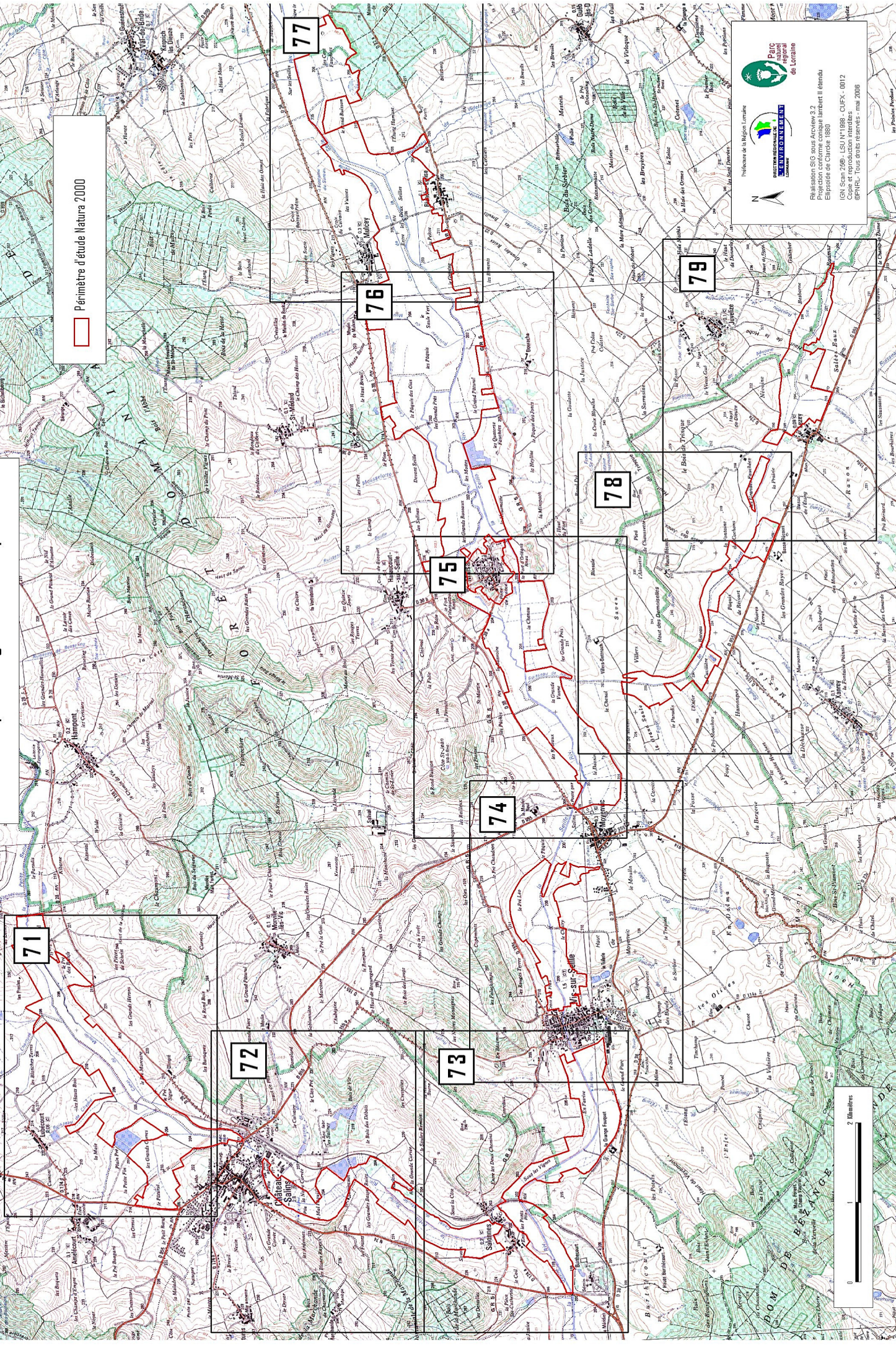
Plan d'assemblage des cartes des habitats et des espèces remarquables

□ Périmètre d'étude Natura 2000

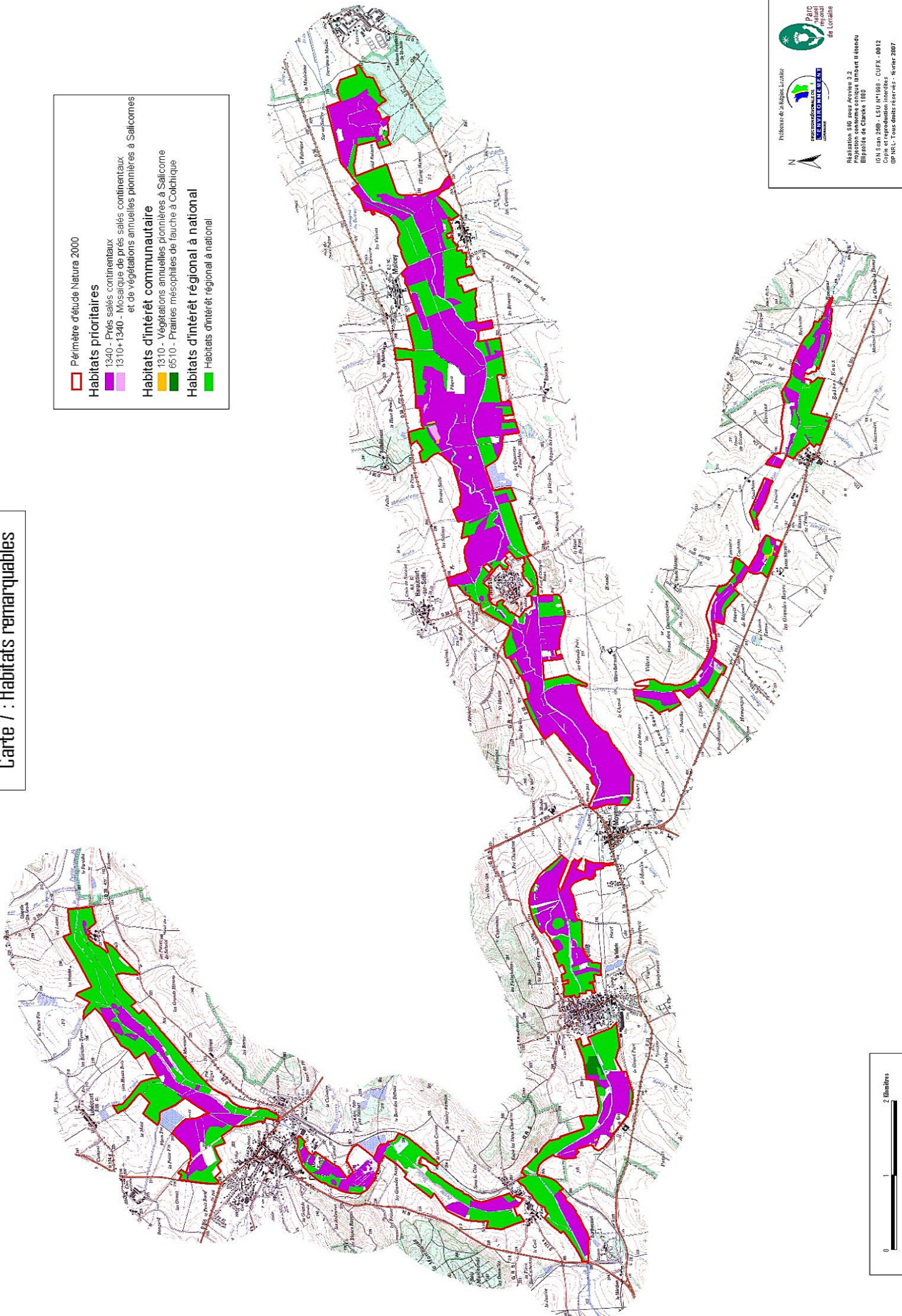


Préfecture de la Région Lorraine
Parc naturel régional de Lorraine
Région Lorraine
Département de Meurthe-et-Moselle

Échelle: 1:50 000
Projection: conforme conique Lambert II étendu
Ellipsoïde de Clarke 1880
IGN Sans 2008, LSU NT 1989, GUYX - 0012
COP et reproduction interdites
©PNRL - Tous droits réservés - mai 2008



Carte 7 : Habitats remarquables





 Parc naturel régional de Lorraine

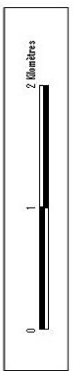


 Département de la Moselle

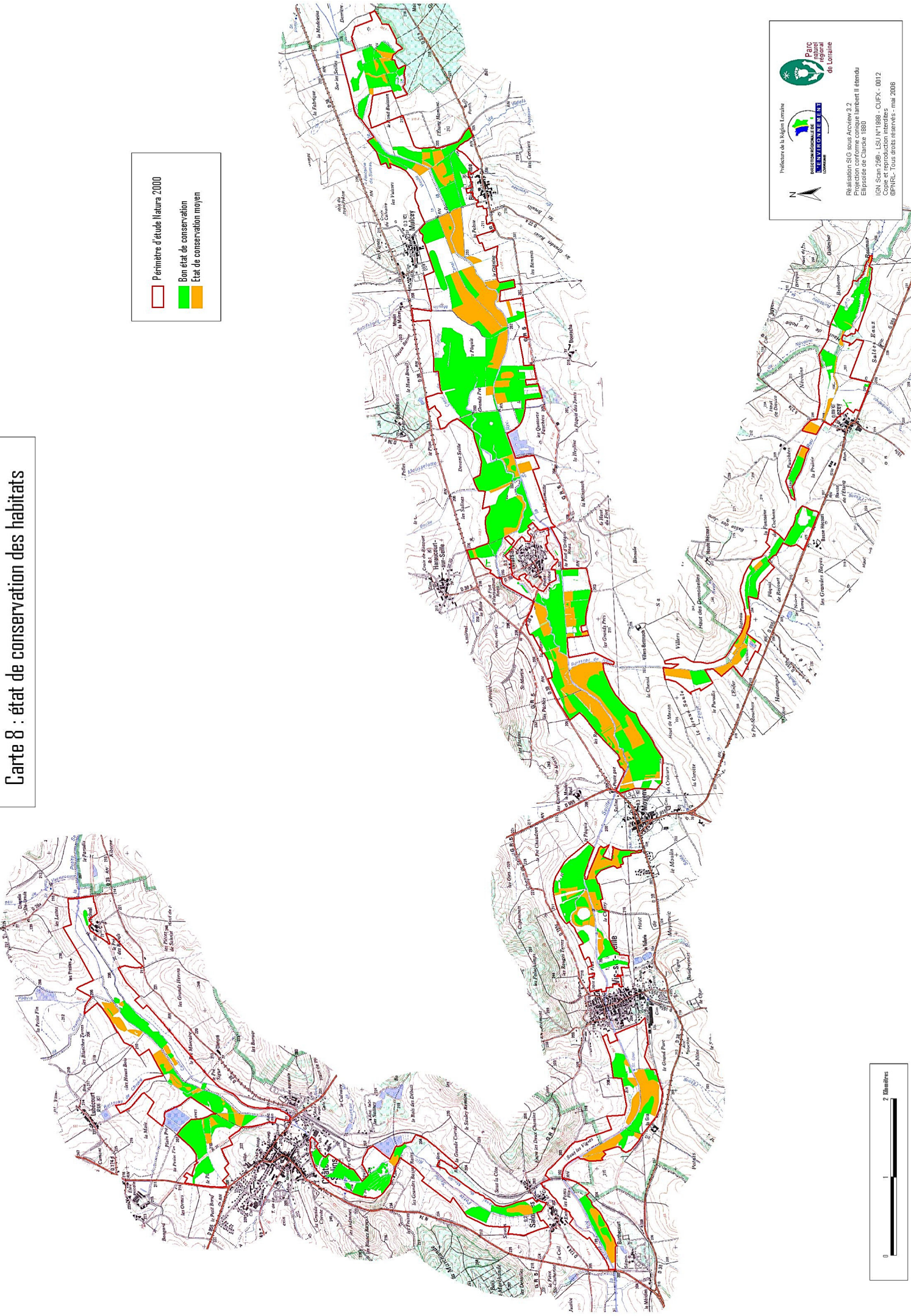


 Communauté de Communes de Sarrebourg

Réalisation: GIS, carte ArcView 9.3
 Projection: système coordonnées géographiques UTM
 Ellipsoïde de Clarke 1880
 IGN, Carte 2500, L.S.U. 191900, CUYF, 0012
 Copie et reproduction interdites - Janvier 2007
 GPF N.E.L. - Tous droits réservés - Janvier 2007



Carte 8 : état de conservation des habitats



Périmètre d'étude Itaura 2000
 Bon état de conservation
 État de conservation moyen

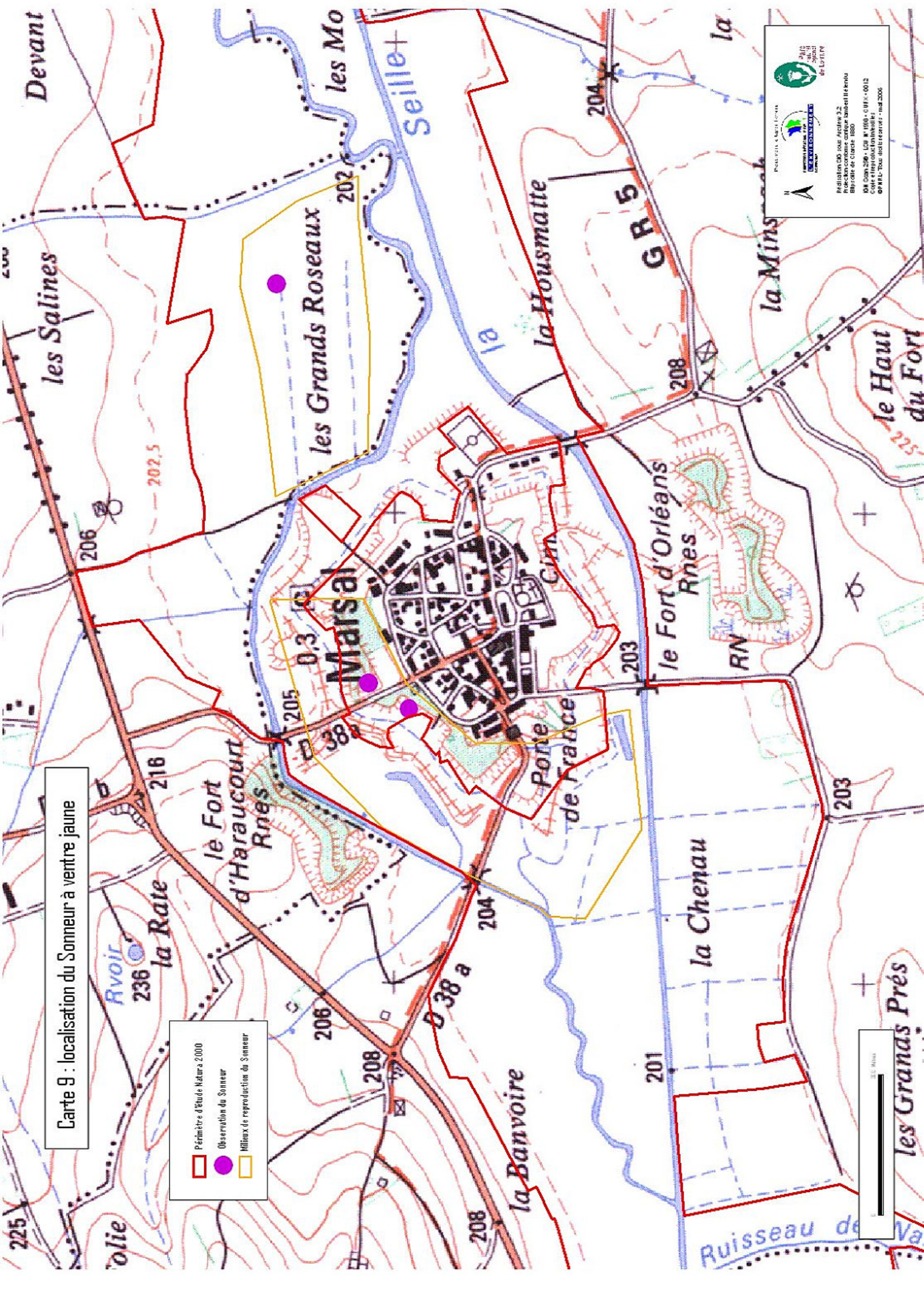


Préfecture de la Région Lorraine

 Parc Naturel Régional de Lorraine
 Préfecture de la Région Lorraine
 Réalisation SIG sous ArcView 3.2a
 Échelle : 1:50 000 - Lambert II étendu
 Ellipsoïde de Clarke 1880
 IGN Scan 2565 - LSU N°1898 - CUPX - 0012
 IGN Scan 2565 - LSU N°1898 - CUPX - 0012
 ©PNRL - Tous droits réservés - mai 2008

Carte 9 : localisation du Soneur à ventre jaune

- ▭ Périmètre d'étude Natura 2000
- Observation du Soneur
- ▭ Mieux de reproduction du Soneur

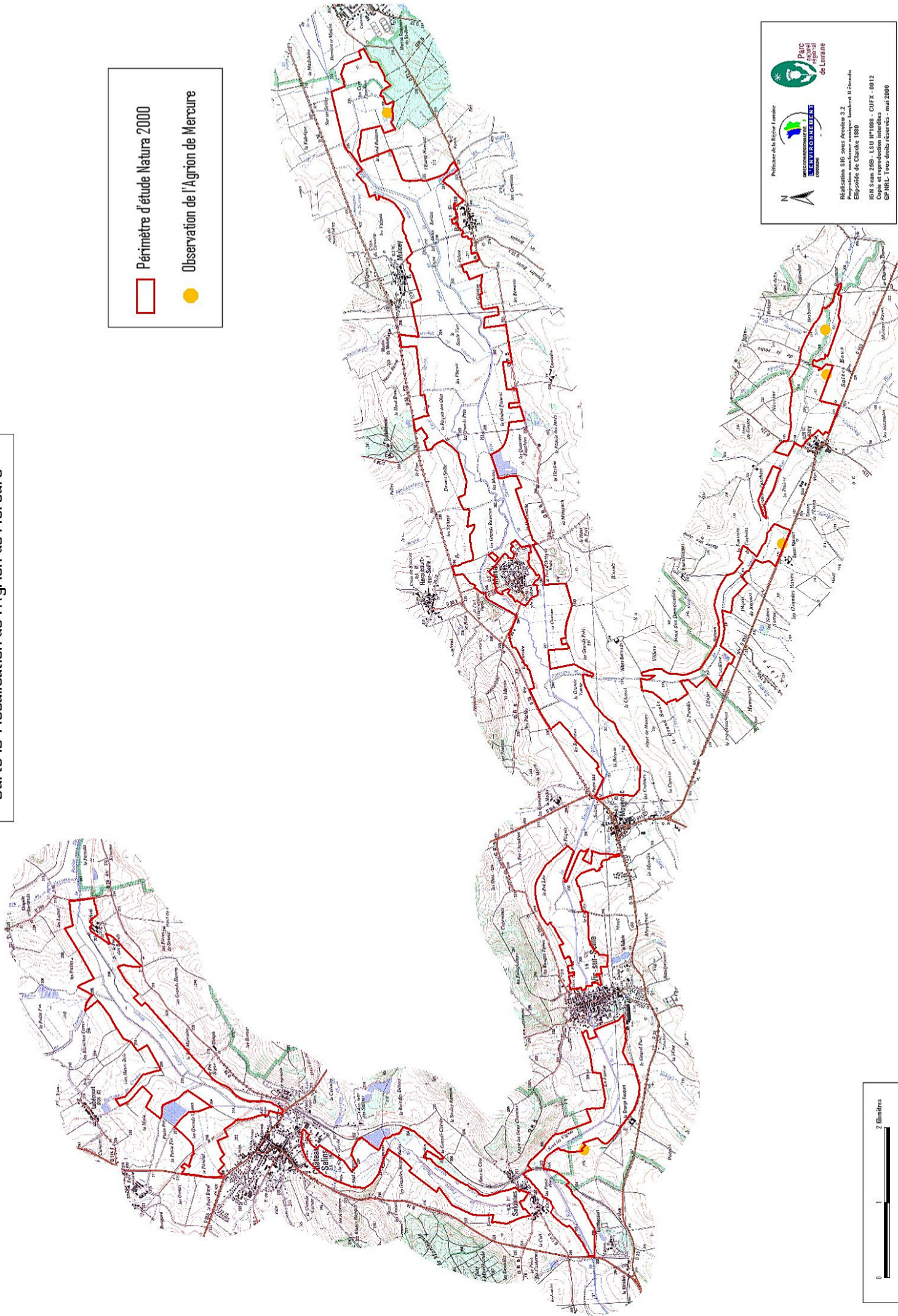


INCO
Institut National pour l'Étude et la Conservation des Oiseaux

SFCO
Société Française pour l'Étude et la Conservation des Oiseaux

Publication OBO sous Agréé n° 32
Précédent numéro: OBO n° 100
Bibliothèque de OBO n° 100
OBO n° 100 - OBO n° 100 - OBO n° 100
OBO n° 100 - OBO n° 100 - OBO n° 100
OBO n° 100 - OBO n° 100 - OBO n° 100

Carte 10 : localisation de l'Agrion de Mercure



□ Périmètre d'étude Natura 2000
● Observation de l'Agrion de Mercure

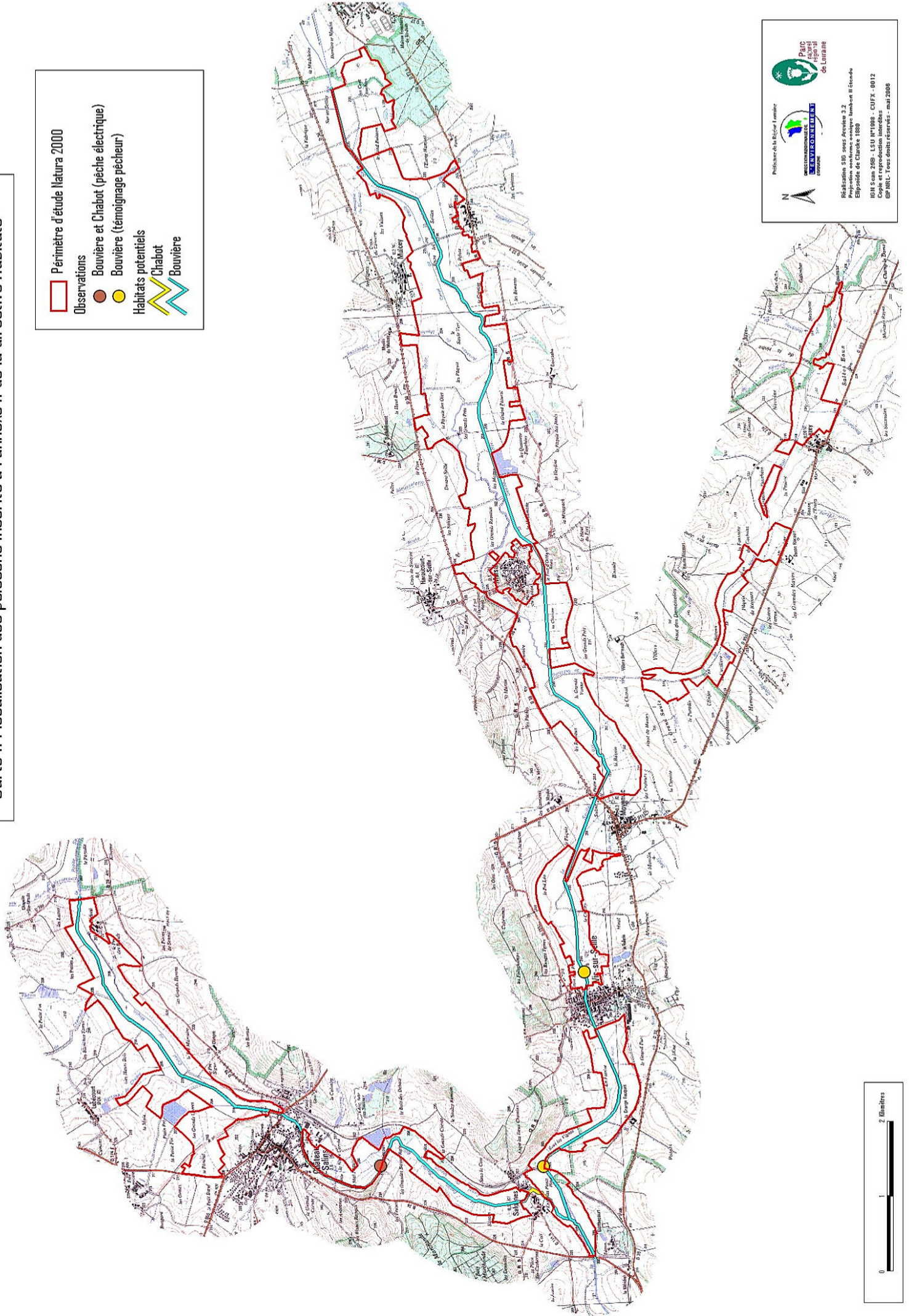
Parc National de la Loire
SÉVERINE LOIRE
COMMISSION

Professeur de la Région Lorraine

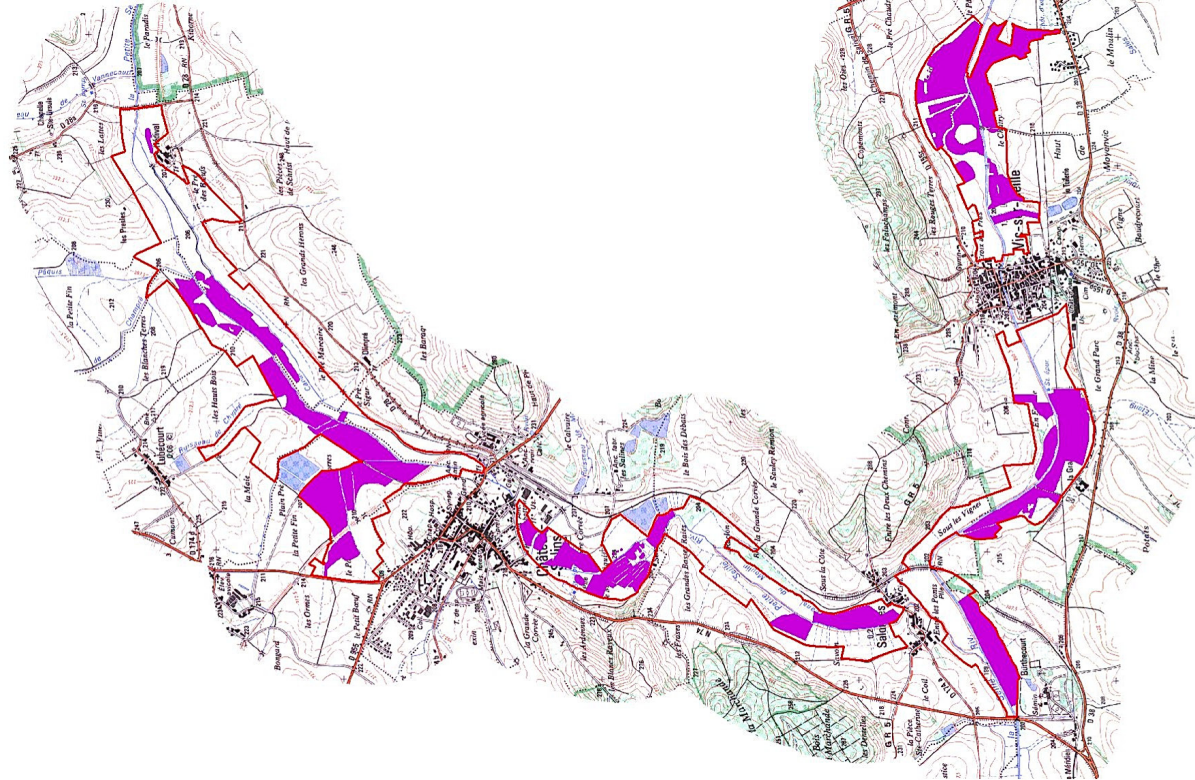
Réalisation SIG sous ArcView 3.2
Projections conformes ensemble Lambert II Étendu
Échelle de Clarté 1:800
IGN Sans 259 - LSU N°1988 - CUIFY - 0012
Copie et reproduction interdites
©P.N.L. - Tous droits réservés - mai 2006



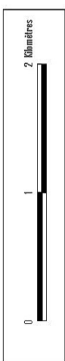
Carte II : localisation des poissons inscrits à l'annexe II de la directive Habitats



Carte I2 : propositions d'action sur les prés salés continentaux - opération HAG

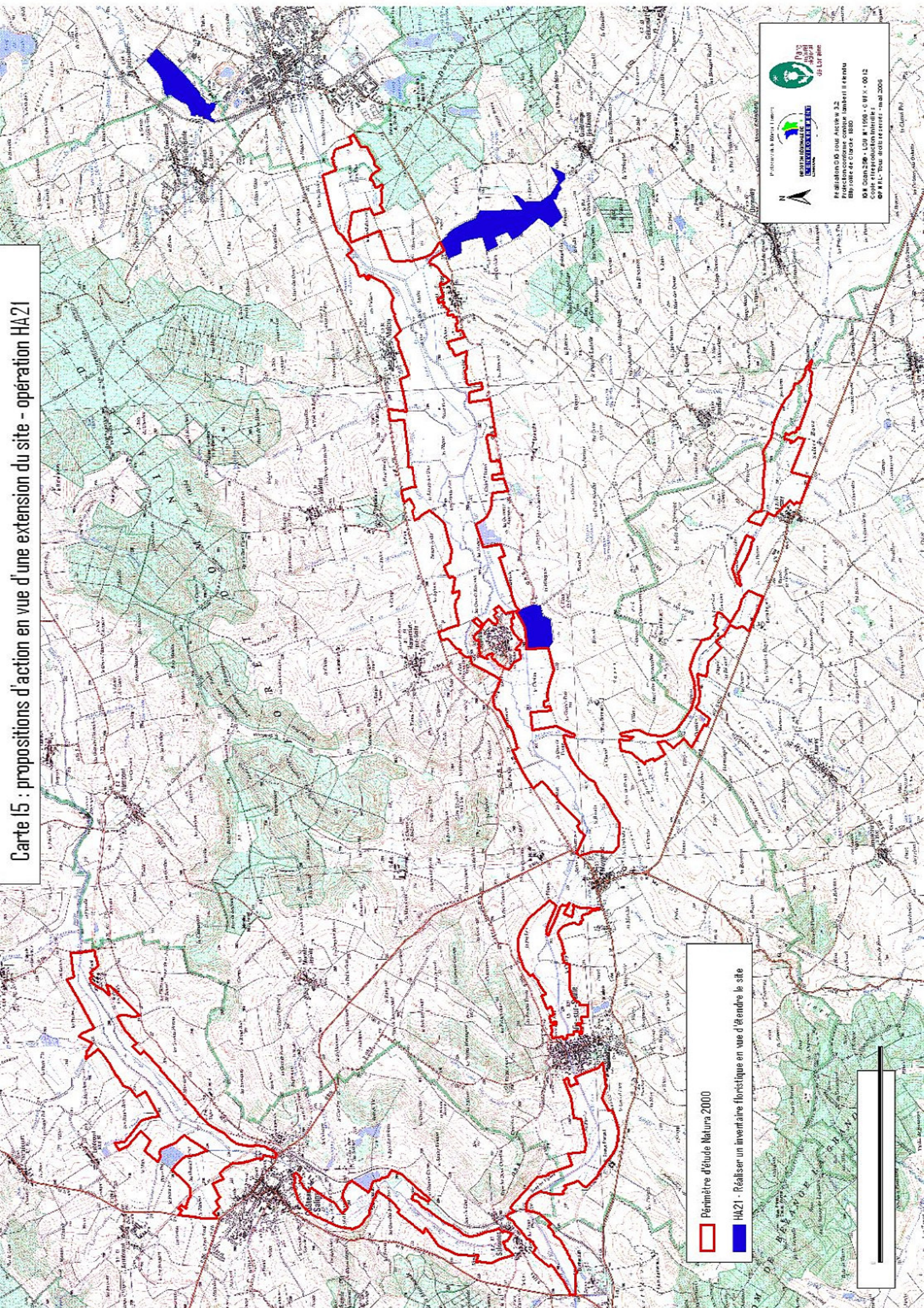




Périmètre d'étude Natura 2000
 HAG : Contractualisation de C4D qui remplacera le CTE collectif Saulnois, prairies remarquables de la Saïlle
 Mesures animales : fertilisation 30/15/15 et fauche après le 15 juin
 Mesures optinales : fertilisation 0/0/0 et fauche après le 30 juin




 Préfecture de la Région Lorraine
 DIRECTION REGIONALE DE L'AGRICULTURE
 et de LA PÊCHE
 de Lorraine
 Réalisation SIG sous ArcView 3.2
 Projection conforme comme l'emblème II étendu
 Ellipsoïde de Clarke 1880
 IGN Scan 258 - LSU NT1988 - CUEX - 0012
 Copie et reproduction interdites
 GPRPL - Tous droits réservés - mai 2008

Carte 15 : propositions d'action en vue d'une extension du site - opération HA21



-  Périmètre d'étude Natura 2000
-  HA21 - Réaliser un inventaire floristique en vue d'étendre le site

Projet de loi fédérale
du 17 mars 2005
sur
la
protection
de
la
nature
et
du
patrimoine
culturel
et
historique
de
la
Confédération
 suisse
 Confédération suisse
 Confédération suisse

Projet de loi fédérale
du 17 mars 2005
sur
la
protection
de
la
nature
et
du
patrimoine
culturel
et
historique
de
la
Confédération
 suisse
 Confédération suisse
 Confédération suisse

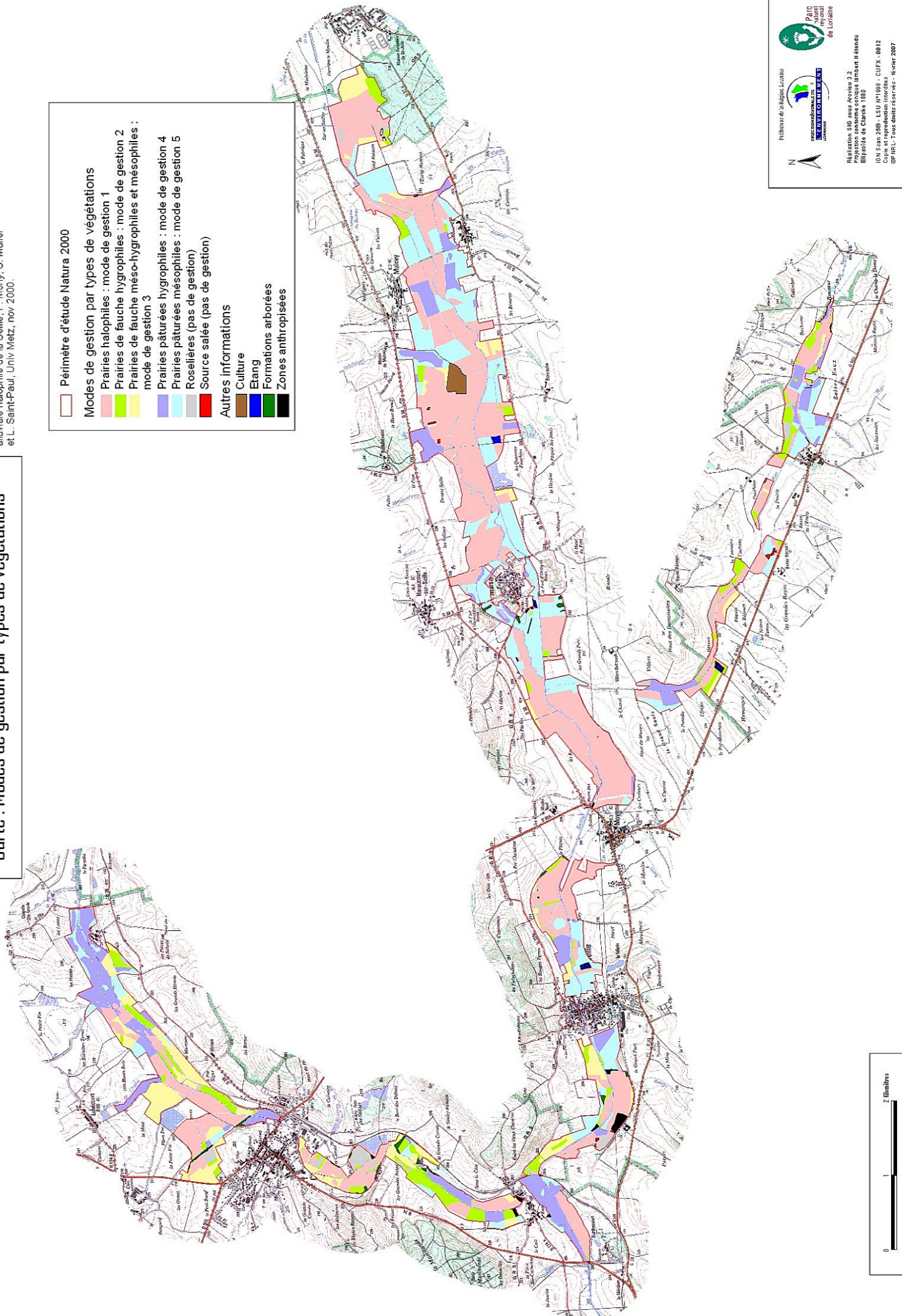
Projet de loi fédérale
du 17 mars 2005
sur
la
protection
de
la
nature
et
du
patrimoine
culturel
et
historique
de
la
Confédération
 suisse
 Confédération suisse
 Confédération suisse



Carte : Modes de gestion par types de végétations

Sources : cartographie de la végétation de la vallée alluviale halophile de la Seille, F. Mony, S. Müller et L. Saint-Paul, Univ Metz, nov 2000.

	Périmètre d'étude Natura 2000
Modes de gestion par types de végétations	
	Prairies halophiles : mode de gestion 1
	Prairies de fauche hygrophiles : mode de gestion 2
	Prairies de fauche méso-hygrophiles et mésophiles : mode de gestion 3
	Prairies pâturées hygrophiles : mode de gestion 4
	Prairies pâturées mésophiles : mode de gestion 5
	Roselières (pas de gestion)
	Source salée (pas de gestion)
Autres informations	
	Culture
	Etang
	Formations arborées
	Zones anthropisées



Ministère de l'Agriculture, de la Pêche et de l'Alimentation

Parc Naturel régional de Lorraine

Projet de loi relatif à la biodiversité

Plan National de Prévention des Incendies de Forêt

Régulation des zones humides et des milieux aquatiques

Projet de loi relatif à la biodiversité

Elaboré de l'INRAE

INRAE 2009, LSU 191900, CUFY, 0012

Copie et reproduction interdites.

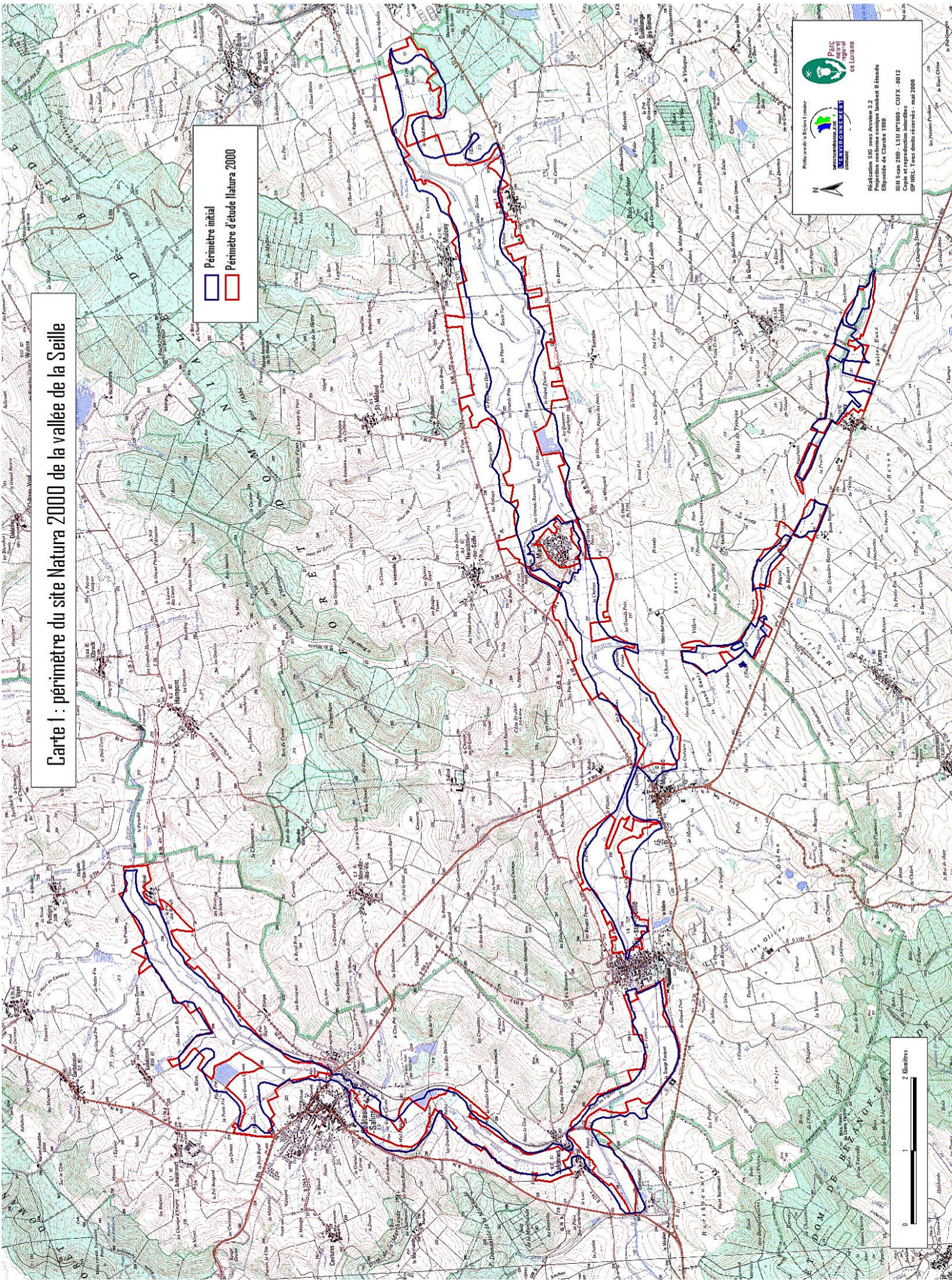
BP NEL - Tous droits réservés - Février 2007

Carte 1 : périmètre du site Natura 2000 de la vallée de la Seille

Périmètre initial
 Périmètre d'étude Ilatura 2000

Préfecture de Bas-Rhin
 Parc Naturel Régional de Lorraine
 Conservatoire de l'Ardenne

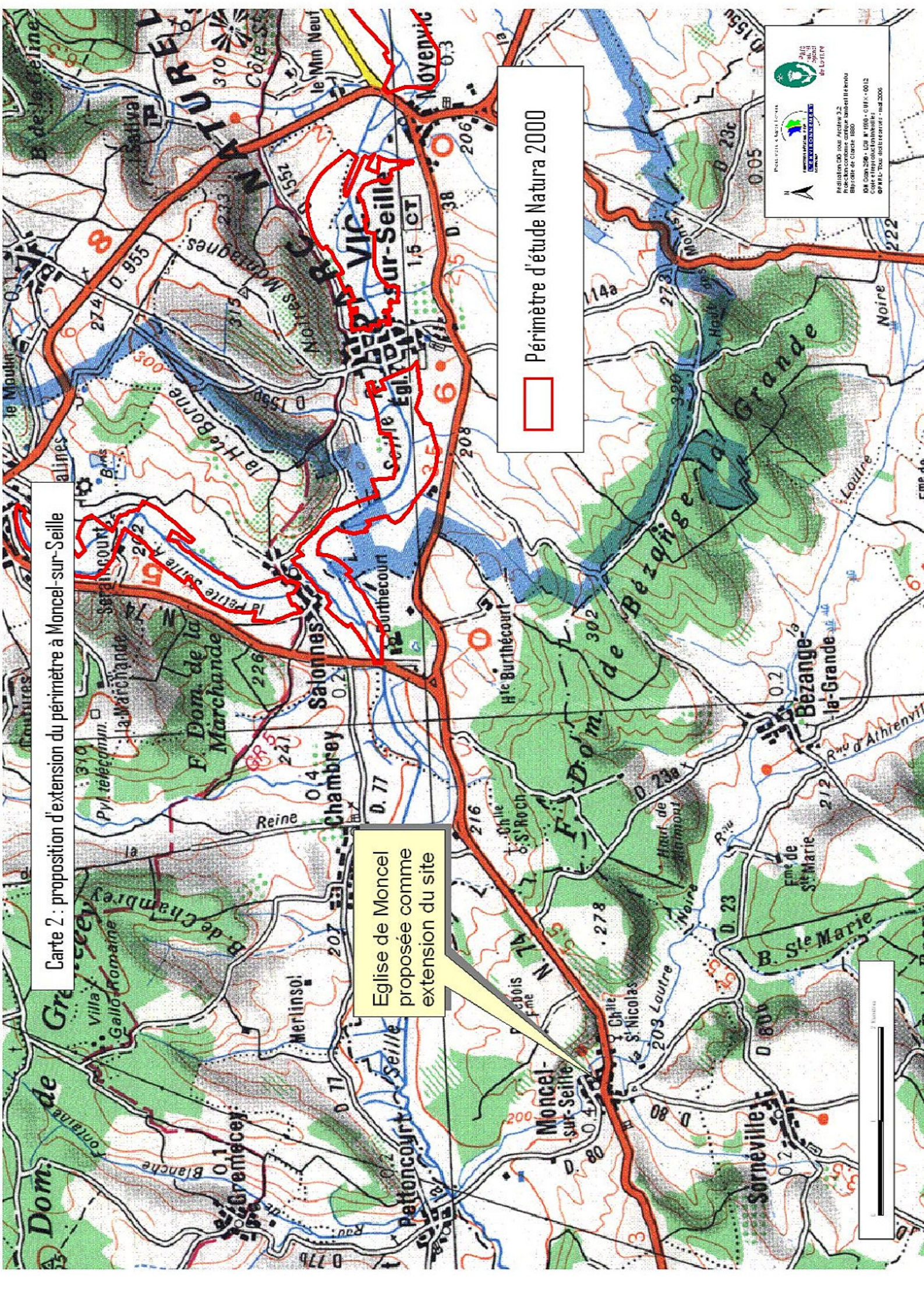
Réalisation SIG sous ArcView 3.2
 Échelle au 1:50 000
 Élaboré de Janvier à Mars 2008
 IGN Scan 250 - LSU N°1998 - CUEX - 0012
 GPRM - Tous droits réservés - mai 2008



Carte 2 : proposition d'extension du périmètre à Moncel-sur-Seille

Eglise de Moncel
proposée comme
extension du site

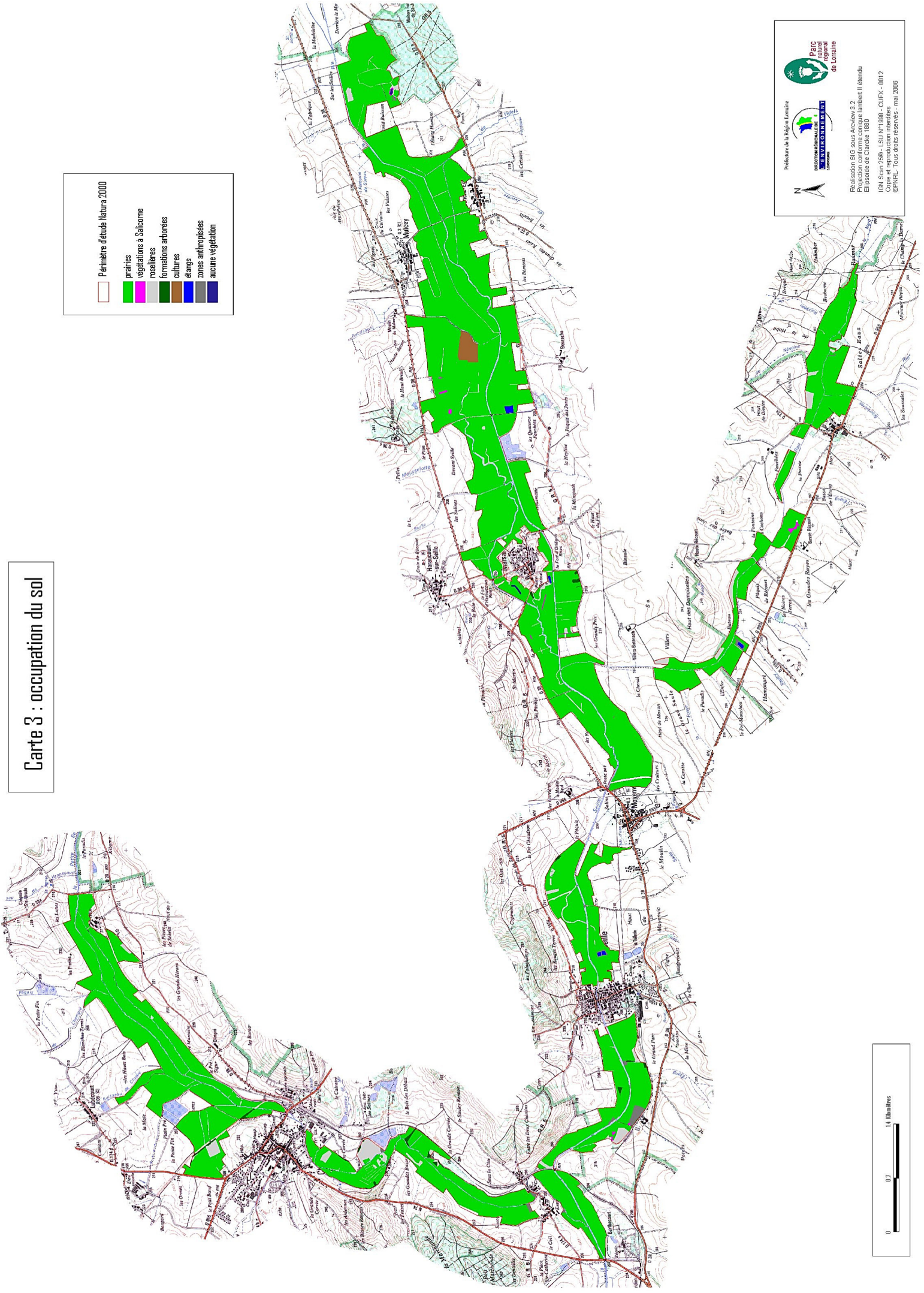
Perimètre d'étude Natura 2000



INSTITUT NATIONAL DE L'ÉCOLOGIE ET DE LA DÉMOCRATIE
DÉPARTEMENT DE LA MOSELLE

Publication CD 040 - Carte Natura 2000
Projet de loi n° 1033 - 2004
Bibliothèque de la Moselle
Rue de la République - 57000 Metz
Tél. 03 87 31 11 11
Fax 03 87 31 11 12
Site internet : www.ined-moselle.fr

Carte 3 : occupation du sol



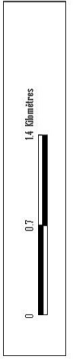
Périmètre d'étude Nature 2000

- prairies
- végétations à Salicorne
- roseillères
- formations arborées
- cultures
- étangs
- zones anthropisées
- aucune végétation


 Parc naturel régional de Lorraine
 Département de la Moselle
 Département de la Meuse
 Département de la Meurthe-et-Moselle
 Département de la Haute-Meuse

Préfecture de la Région Lorraine
 Direction Régionale de l'Environnement, de l'Aménagement et du Climat
 Direction Départementale de l'Équipement Rural
 Direction Départementale des Territoires et de l'Équipement Rural

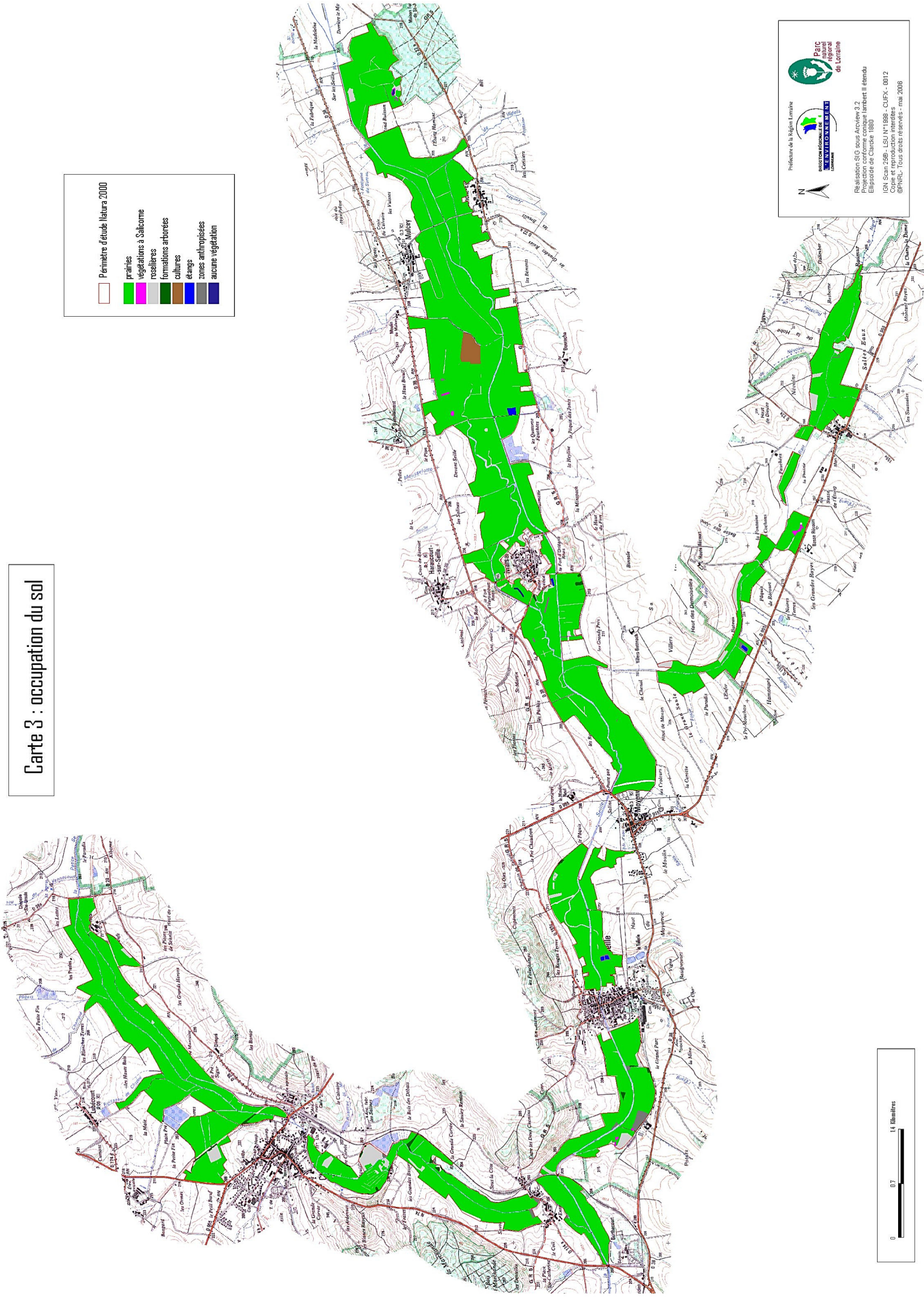
Échelle: S.I.G. sous ArcView 3.2
 Projection conforme comptée Lambert II étendu
 Ellipsoïde de Clarke 1880
 UTM - Zone 32N - L.S.U. N°1839 - C.O.F.R. - 0012
 Carte et reproduction interdites
 ©PNRL - tous droits réservés - mai 2006



Carte 3 : occupation du sol

Périmètre d'étude Nature 2000

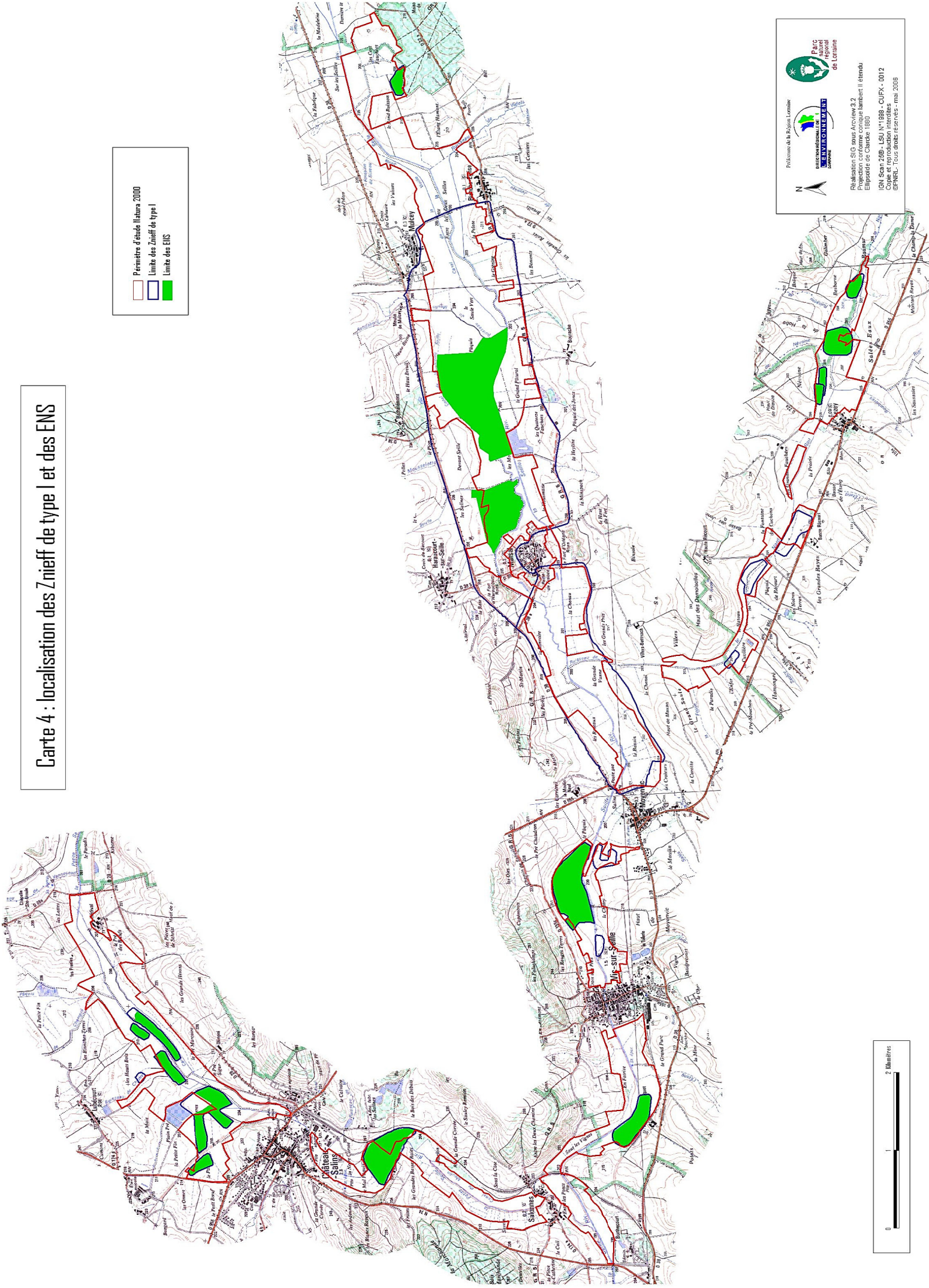
- prairies
- végétations à Salicorne
- roselières
- formations arborées
- cultures
- étangs
- zones anthropisées
- aucune végétation



Préfecture de la Région Lorraine
 Parc naturel régional
 LORRAINE
 LORRAINE
 LORRAINE

Échelle du S.I.G. sous ArcView 3.2
 Projection conforme comptée Lambert II étendu
 Ellipsoïde de Clarke 1880
 UTM - Zone 32N - LSU N°1899 - CUPX - 0012
 Carte et reproduction interdites
 ©PNRL - tous droits réservés - mai 2006

Carte 4 : localisation des Znieff de type I et des ENS

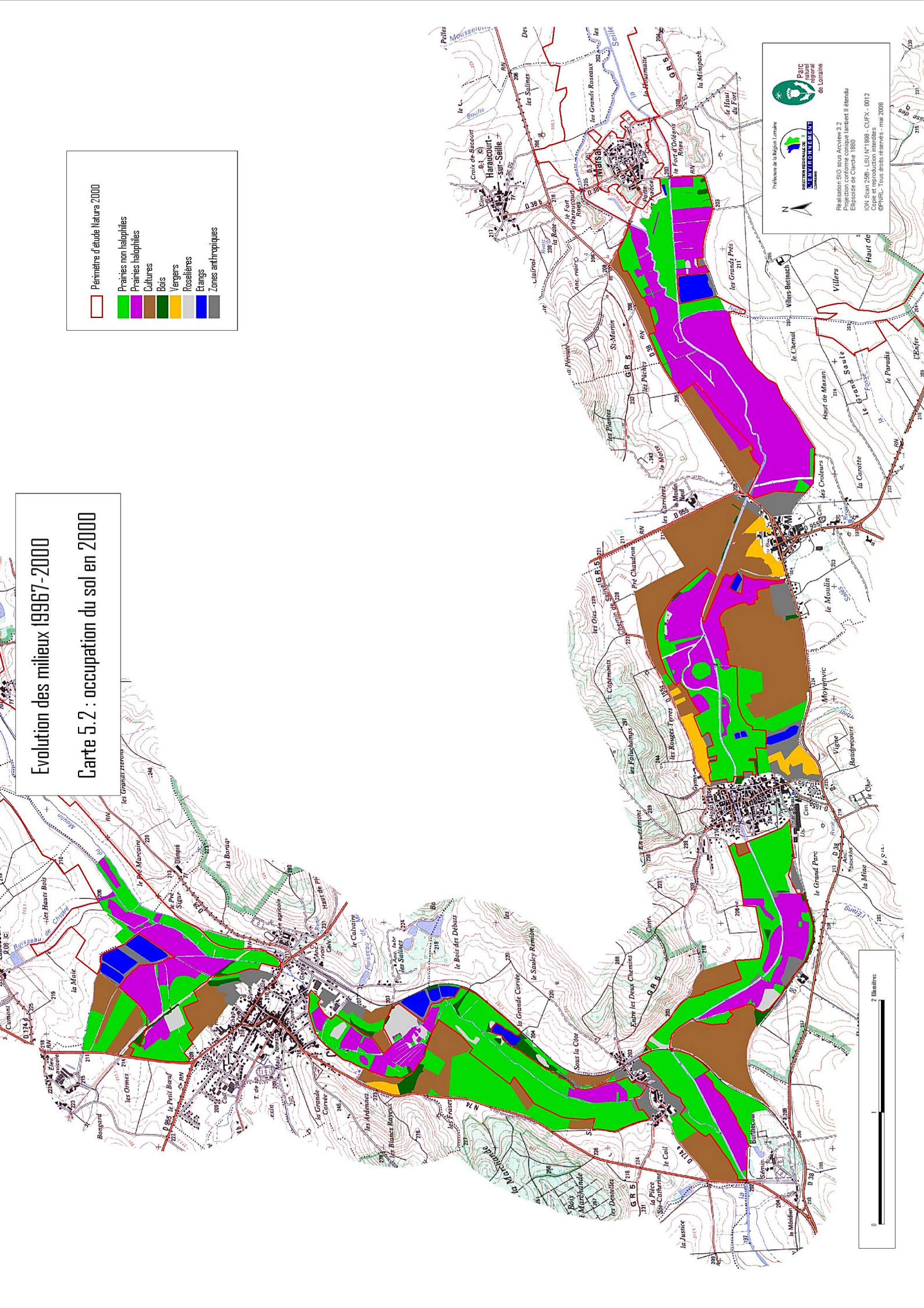


Evolution des milieux 19967-2000

Carte 5.2 : occupation du sol en 2000

Périmètre d'étude Natura 2000

- Prairies non halophiles
- Prairies halophiles
- Cultures
- Bois
- Vergers
- Roselières
- Etangs
- Zones anthropiques





 Préfecture de la Région Lorraine



 Réalisation SIG sous Arcview 3.2

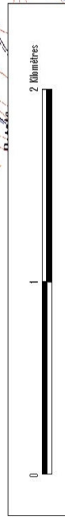
 Projection conforme conique Lambert II étendu

 Ellipsoïde de Clarke 1880

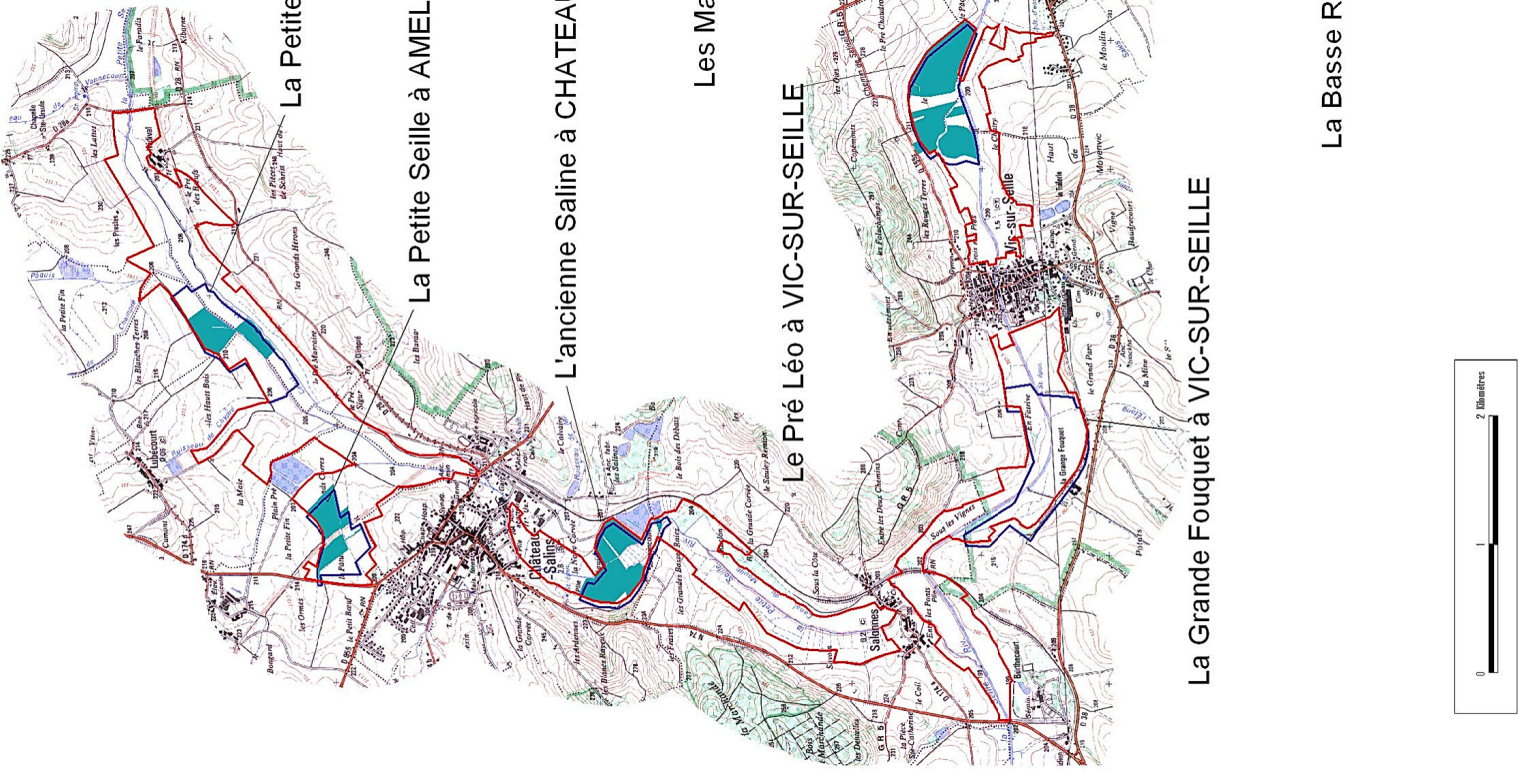
 IGN Scan 250 - LSU N°1988 - CUFEX - 0012

 Copie et reproduction interdites

 ©PNRL - Tous droits réservés - mai 2008



Carte 6 : sites d'intervention ACNAT 'Prés salés' et zones gérées par le CSL



La Petite Seille à LUBECOURT

La Petite Seille à AMELEECOURT

L'ancienne Saline à CHATEAU-SALINS

Les Malaquits à MARSAL

Le Pré Léo à VIC-SUR-SEILLE

La Grande Fouquet à VIC-SUR-SEILLE

La Basse Récourt à LEZEY

L'Étang Hamant à BLANCHE-EGLISE

Le Paquis des Oies à St-MEDARD et MARSAL
 Les Grands Roseaux à HARAUCOURT-SUR-SEILLE

Les Salées Eaux à JUVELIZE, LEZEY et LEY

- Périmètre d'étude Natura 2000
- Limite des sites d'intervention ACNAT 'Prés salés'
- Zones gérées par le Conservatoire des Sites Lorrains

Préfecture de la Moselle Lorraine

 Conservatoire des Sites Lorrains

 Parc naturel régional de Lorraine

 Réalisation SIG sous ArcView 3.2

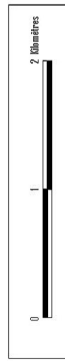
 Projection conforme conique Lambert II étendu

 Ellipsoïde de Clarke 1880

 IGN Scan 2500 - LSU N°1989 - CUFY - 0012

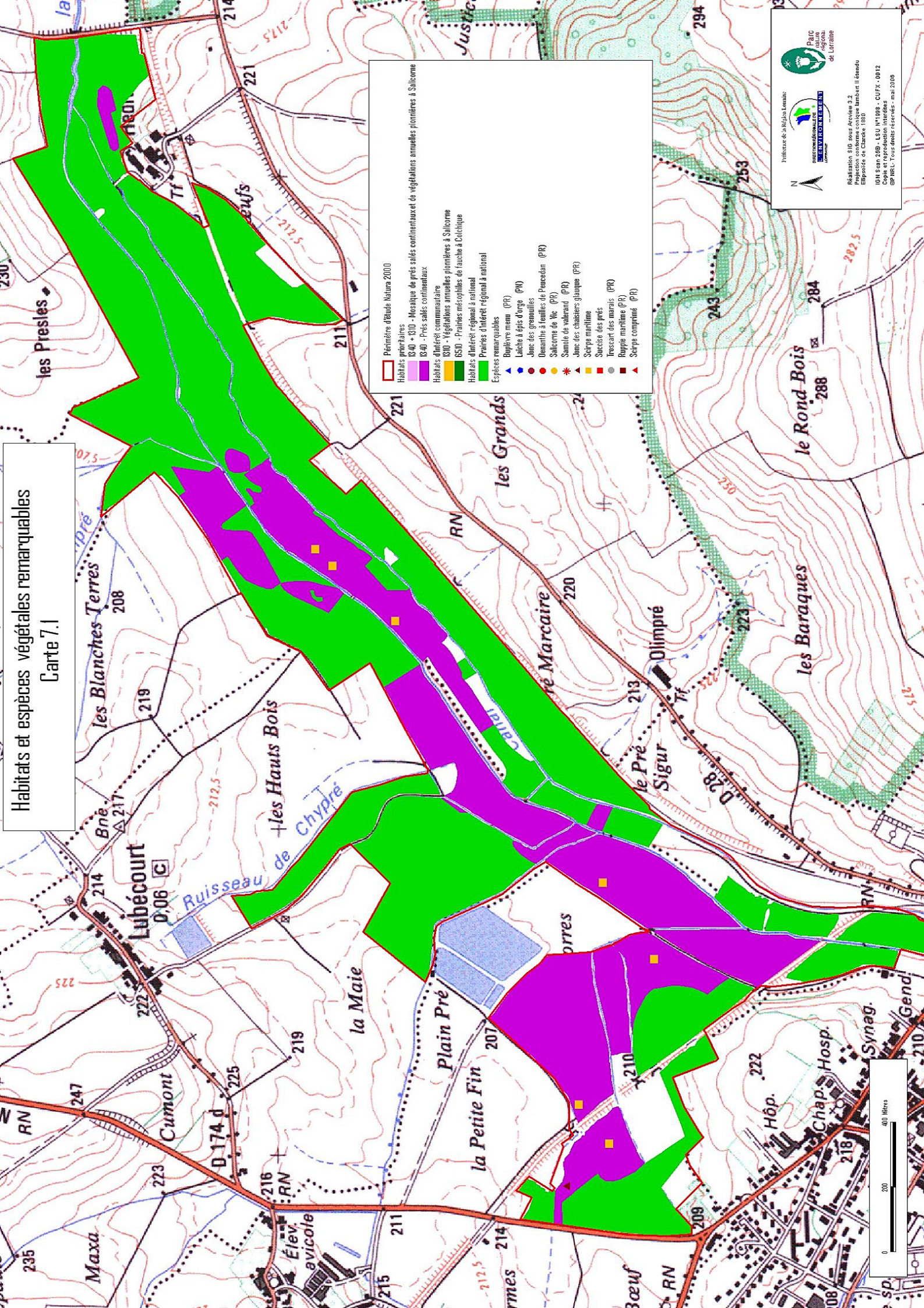
 Copie et reproduction interdites

 ©PNRL - Tous droits réservés - mai 2006



Habitats et espèces végétales remarquables

Carte 7.1



Périmètre d'étude Natura 2000

Habitats prioritaires

- 18.40 - Prés salés continentaux
- 18.49 - Prés salés continentaux

Habitats d'intérêt communautaire

- 630 - Végétations annuelles pionnières à Salicorne
- 650 - Prairies mésophiles de fauche à Coiblique

Habitats d'intérêt régional à national

- Prairies d'intérêt régional à national

Espèces remarquables


- Buplèvre menue (PR)
- Laitue à épis d'orge (PH)
- Jonc des grenouilles
- Quenouille à feuilles de Parnassien (PR)
- Salicorne de Vie (PR)
- Samolet de valeraud (PR)
- Jonc des chaisiers glauque (PR)
- Scirpe maritime
- Succisa des prés
- Trocarn des marais (PR)
- Ruppie maritime (PR)
- Scirpe comprimé (PR)

Parc Naturel Régional de Lorraine

Préfecture de la Région Lorraine

Département de Meurthe-et-Moselle

Réalisation: SIO des Ardennes 3.2
 Projection conforme conique Lambert II étendu
 Ellipsoïde de Clarke 1880
 IGN SRS 2493 - LSIU N°1098 - CUFY - 0012
 Copie et reproduction interdites
 ©PNRL - Tous droits réservés - mai 2008



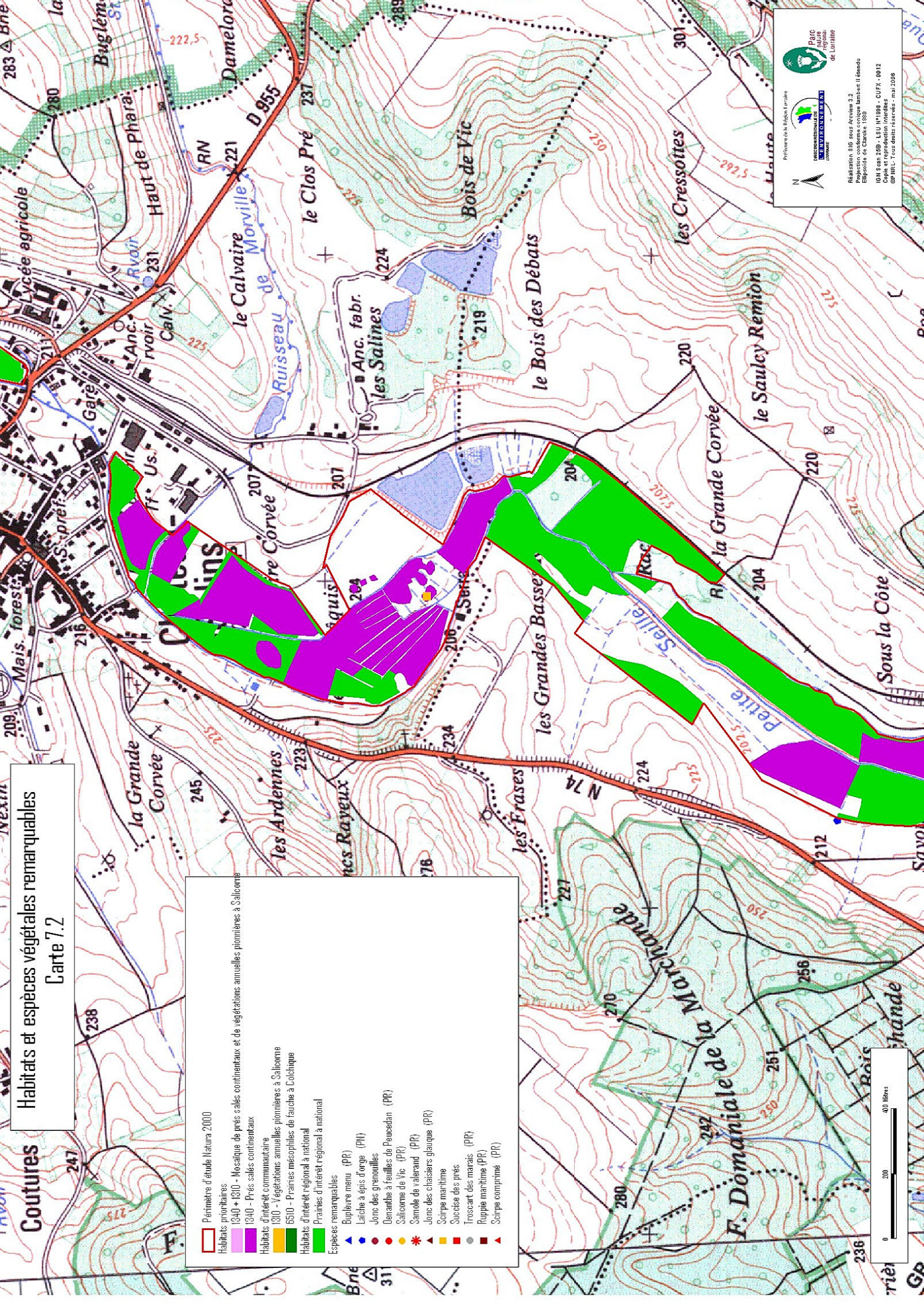
Coutures

Habitats et espèces végétales remarquables

Carte 7.2

Perimètre d'étude Natura 2000

- Habitats prioritaires
 - 1340 - Mosaïque de prés salés continentaux et de végétations annuelles; pionnières à Salicorne
 - 1340 - Prés salés continentaux
- Habitats d'intérêt communautaire
 - 6300 - Végétations annuelles pionnières à Salicorne
 - 6510 - Prairies mésophiles de fauche à Lolichique
- Habitats d'intérêt régional à national
 - Prairies d'intérêt régional à national
- Espèces remarquables
 - Épiphore menu (PR)
 - Laitue à épis d'orge (PH)
 - Jonc des grenouilles
 - Denanthé à feuilles de Peucedan (PR)
 - Salicorne de Vic (PR)
 - Samolè de valeraud (PR)
 - Jonc des châtiers glauque (PR)
 - Scorpe maritime
 - Succise des prés
 - Troscart des marais (PR)
 - Ruppie maritime (PR)
 - Scorpe comprimé (PR)



Parc Naturel Régional de Lorraine

Conservatoire Botanique de France

Réalisation: SUD, sous l'égide de la Région de Lorraine
 Programme cofinancé par le Département de la Moselle
 Elaboré par: SUD, L.S.U. H1908 - C.U.F.T. - 0012
 Copie et reproduction interdites
 ©PNRL - Tous droits réservés - mai 2008